

Strategický plán rozvoje městské části Praha - Zličín pro období 2009–2015



Zadavatel:
Městská část Praha - Zličín

Zpracovatel:
Finanční poradenství, s.r.o.

 FINANČNÍ
PORADENSTVÍ S.R.O.

Zadavatel

Název: Městská část Praha – Zličín
Adresa: Tylovická 207, 155 21 Praha – Zličín
IČ: 00241881
Právní forma: Obec
Statutární zástupce: Prof. Ing. Jaroslav Veselý, DrSc., starosta městské části
Telefon: 257 950 113
E-mail: umc@mczlicin.cz
Webové stránky: www.mczlicin.cz

Zpracovatel

Název: Finanční poradenství, s r. o.
Adresa: Květnového vítězství 1361, 149 00 Praha 4
IČ: 26500086
Kontaktní osoba: Mgr. Vladimíra Jilečková, ředitelka
Telefon: 777 753 101
E-mail: jileckova@finpor.cz
Webové stránky: www.financniporadenstvi.com
www.evropskefondy.eu

Přílohy:

Příloha č. 1 – Výsledky dotazníkové šetření

Příloha č. 2 – Projektový list

1. ÚVOD

1.1 Slovo starosty městské části Praha - Zličín



Vážení a milí spoluobčané,

naše městská část je vstupní branou do zlaté Prahy, našeho hlavního města ze západu. V současné době patří k dynamicky rozvíjejícím se městským částem a utváří zcela nové složení, což si nepochybně vyžádá řadu změn oproti současnosti. Z původně zemědělské krajiny s pár čísly popisnými zde vzniká nemalá městská část určená především pro bydlení našich občanů.

V nedávné minulosti byl pro nás pro všechny důležitým mezníkem vstup České republiky do Evropské unie. Znamenalo to přijetí nových pravidel zajišťujících určitý standard a koordinaci plánování a širší uplatnění principů udržitelného rozvoje měst a obcí. Vznikla řada nových příležitostí, a to jak pro jednotlivce a podnikatelské subjekty, tak pro města a obce. Jednou z nejvýznamnějších příležitostí je možnost čerpat finanční podpory z fondů Evropské unie. Tato možnost je výjimečná a naše městská část jí chce využít ke zlepšení životního prostředí nás všech. Rozhodla se proto vypracovat strategický dokument pod názvem Strategický plán rozvoje městské části Praha – Zličín pro období 2009 – 2015.

Dokument je orientován na zmapování projektových záměrů rozvoje městské části. Je určen především vám, našim občanům, abyste se mohli blíže seznámit se záměry, které městská část připravuje a na které se snaží získávat tzv. cizí zdroje.

Na dokumentu je cenné, že za pomoci odborné firmy ho zpracovávaly komise složené z občanů naší městské části. Určitě nejde o dokument dokonalý, ale záměrem je vytvořit, resp. položit určitý základ, který bude pravidelně aktualizovaný na společné politické a společenské dohodě. Vytvářejí se tak určité mantinely pro rozhodování politických reprezentací postupně přicházejících na radnici, které zaručí určitou kontinuitu rozvoje městské části a vyloučí nahodilost.

V současné první fázi se zpracovatelé dokumentu plně soustředili na nejvíce významné projekty městské části. Strategický plán rozvoje městské části je zároveň podpurným dokumentem pro předkládání žádostí o finanční podporu z fondů Evropské unie. Městská část tak dokládá, že svůj rozvoj cílevědomě plánuje a promýšlí. Věříme, že zpracovaný dokument přinese užitek nejen městské části, ale i každému z vás. Jako příklad uvádím otevření první části parku Na prameništi.

Rád bych tímto poděkoval vám všem, vážení spoluobčané, za vaši pomoc a podporu při přípravě a zpracování strategického plánu a požádal vás o další spolupráci při rozvoji a změně naší městské části.

Přejme si proto, aby tento dokument vyjadřoval přání většiny občanů naší městské části s vůlí jejich představitelů reagovat na jejich připomínky tak, aby nikdy nebyl zastaralý a neaktuální.

Prof. Ing. Jaroslav Veselý, DrSc.
starosta MČ

1.2 O strategickém plánování

Trendy rozvoje lidské společnosti ukazují, že důraz na zvyšování materiální úrovně života při nerespektování ekologických zákonitostí a sociálních potřeb přináší zásadní problémy ohrožující samou podstatu lidské existence. Z těchto důvodů se zásadním principem moderní veřejné správy na globální, regionální i místní úrovni stal celosvětově široce přijímaný a uznávaný princip tzv. **udržitelného rozvoje**, tedy rozvoje, který uspokojuje potřeby přítomnosti, aniž by oslaboval možnosti budoucích generací naplňovat jejich vlastní potřeby. Jde o **vyvážený rozvoj v ekonomické, sociální a environmentální** oblasti, využívající strategické plánování a zohledňující názory a potřeby veřejnosti.

Strategické plánování je systematické řízení organizace zaměřené na to, aby tato organizace dlouhodobě naplňovala svůj hlavní účel a poslání. Tohoto cíle dosahuje tím, že mobilizuje a co nejefektivněji využívá všechny vlastní zdroje a včas a správně reaguje na změny v okolním prostředí. Strategické plánování se od ostatních druhů plánování liší tím, že řeší problémy dlouhodobě a komplexně, usiluje o dosažení konsensu v hlavních otázkách, které je potřeba řešit, umožňuje **optimálně využívat lidské, finanční a další zdroje**, zohledňuje budoucí vývoj vnějšího prostředí a neodvozuje dlouhodobé cíle od stávající podoby organizace, ale naopak od dlouhodobých cílů odvozuje žádoucí podobu organizace.

Také moderní veřejná správa musí přijímat metody řízení, které směřují ke koncepčnímu rozvoji daného územního celku. Jednou z metod efektivního řízení je existence strategického plánu.

Co je strategický plán rozvoje městské části?

Strategický plán rozvoje je v podstatě ucelený koncepční plán rozvoje městské části v podobě písemného dokumentu, který je základem pro další směřování městské části s návazností na rozvoj hlavního města či celého státu.

Strategický plán rozvoje (SPR) je pořizován jako dokument dlouhodobé koordinace veřejných a soukromých aktivit demografického, ekonomického, sociálního, kulturního a ekologického charakteru na území městské části. Hlavním smyslem je plánování rozvoje městské části na bázi souladu jednotlivých zájmů tak, aby **městská část prosperovala jako celek**.

Úkolem strategického plánu rozvoje je:

- definovat společné zájmy městské části, jejích obyvatel, zájmových organizací a podnikatelských subjektů
- definovat předpoklady realizace těchto zájmů včetně zajištění zdrojů pro jejich financování
- optimalizovat podmínky pro život a podnikání v městské části
- koordinovat vynakládání veřejných investic
- definovat dlouhodobé záměry politiky městské části
- posilovat sounáležitost a odpovědnost za rozvoj městské části u obyvatel, veřejných institucí, neziskových organizací (NNO) a podnikatelů.

SPR rozvoje městské části bude sloužit jako podklad pro:

- zpracování projektových a investičních záměrů realizovaných v městské části (MČ)
- sestavování rozpočtu
- práce na změnách územního plánu a dalších územně plánovacích dokumentech
- rozpracování programových dokumentů jednotlivých oblastí života městské části
- sestavování finančních projektů k žádostem o finanční zdroje z EU, EHP, českých národních zdrojů apod.

Součástí strategického plánu je analýza vnějších a vnitřních podmínek dosavadního vývoje, definice rozvojových příležitostí městské části a jeho slabých a silných stránek. Na základě tohoto hodnocení jsou definovány strategické směry a cíle rozvoje a návrh opatření k jejich dosažení, stejně jako způsoby, jakými je následně vyhodnocováno plnění vytyčených cílů.

Strategický plán je zpracován na dobu platnosti několika let a nemůže a ani nemá být rigidním materiálem, ale živým dokumentem, který je aktualizován podle měnících se vnitřních a vnějších podmínek života území.

1.3 Metodika tvorby strategického plánu

Vzhledem k tomu, že neexistuje jediná všeobecně přijímaná metoda provádění strategického plánování obcí a měst, zpracovatel strategického plánu zvolil metodiku, která je definována v tomto dokumentu a popisuje jednotlivé kroky zpracování zvolené na základě současných postupů a zkušeností zpracovatele plánu.

Rozvojový dokument je zpracován metodou analýz, průzkumu a strukturovaných diskusí, ze kterých jsou následně formulovány závěry pro jednotlivé postupné kroky.

Řídící výbor a pracovní skupiny posuzují a projednávají jednotlivé postupové kroky např. **formou komunitního plánování** a veřejné diskuse a stanovují závěry na základě konsenzu (výchozího pro další postup). Uvedený postup je v různých obměnách dlouhodobě zaveden pro programování regionálního rozvoje v zemích EU a od roku 1998 v ČR a **doporučován MMR ČR**.

Část	Činnost
Analytická	<ul style="list-style-type: none"> Organizačně technická příprava, vytvoření řídicího výboru a pracovních skupin
	<ul style="list-style-type: none"> Analýza prostředí - vyhodnocení současného stavu jako výchozího pro další postup
Syntetická	<ul style="list-style-type: none"> Návrh rozvojové vize, globálních cílů a klíčových (prioritních) oblastí
	<ul style="list-style-type: none"> SWOT analýza, tj. stanovení silných a slabých stránek městské části, vnějších hrozeb a příležitostí
	<ul style="list-style-type: none"> Návrh strategických cílů klíčových oblastí
	<ul style="list-style-type: none"> Návrh způsobu realizace cílů, opatření a rozvojových aktivit, sestavení zásobníku projektů
	<ul style="list-style-type: none"> Veřejné projednání
	<ul style="list-style-type: none"> Dojednání finální podoby obecně akceptovatelného strategického plánu
	<ul style="list-style-type: none"> Zpracování dokumentu

Základní členění vlastního dokumentu

Je vhodné, aby SPR obsahoval minimálně následující části:

- Příprava a organizační zajištění
- Analytická část
- Návrhová část
- Realizační část
- Monitorovací část

1.3.1 Příprava a organizační zajištění

Pro kvalitní a profesionální přípravu celého dokumentu je nezbytně nutné na začátku práce stanovit, co možná nejpodrobněji, veškeré organizační detaily, koncepci a harmonogram přípravy dokumentu.

Stejně tak je důležité pečlivě zvážit zástupce a reprezentanty jednotlivých oblastí, zájmových skupin a organizací městské části.

1.3.2 Analytická část

Analytická část dokumentu v sobě zahrnuje situační analýzu, z níž vychází podrobný popis profilu městské části, který je podkladem a hlavním faktografickým materiálem pro všechny další kroky procesu zpracování SPRM.

Fakta a poznatky získané při zpracování profilu městské části jsou podklady a vstupy pro vypracování SWOT analýzy, pro definování vize rozvoje městské části, globálních cílů rozvoje a klíčových oblastí. Z vypracovaného profilu rovněž vychází stanovení strategických cílů a opatření a je podkladem pro kvantifikaci očekávatelných výsledků navrhovaných rozvojových aktivit a pro jejich zpětné hodnocení. Z výše uvedeného vyplývá, že část dokumentu, která je věnována zpracování profilu městské části je důležitým vstupem a nedílnou součástí zpracování strategie a výrazně ovlivňuje i zaměření a výsledné návrhy řešení. Profil tvoří informační databázi důležitou pro celý proces zpracování dokumentu i pro všechny zapojené osoby.

Obsahové zaměření analýzy městské části

Situační analýza je souhrn dílčích činností, které předcházejí zpracování profilu městské části. V průběhu zpracování situační analýzy dochází ke zkoumání prostředí z různých hledisek, shromáždění objektivních informací o místní situaci a postavení městské části ve větším celku tzn. hlavním městě nebo státě. Získané informace jsou podkladem pro zpracování SWOT analýzy, pro identifikaci kritických bodů, pro návrhy řešení a aktivit a naplňování strategických cílů.

Součástí analýzy městské části je shromáždění informací o sociálně ekonomické situaci, zaměřené na předchozí vývoj i současnou situaci. Analýza je prováděna jak z hlediska kvantitativního, tak z hlediska kvalitativního.

1.3.3 Návrhová část

Návrhová část strategického plánu obsahuje kapitoly, které v sobě zahrnují následující aktivity:

- Rozvojová vize městské části a dlouhodobé cíle
- SWOT analýza městské části
- Definice rozvojové vize
- Stanovení klíčových oblastí
- SWOT analýzy klíčových oblastí
- Stanovení strategických cílů klíčových oblastí

V tvorbě strategie je nutné postupovat od globálního vnímání městské části, po stanovení klíčových oblastí, dále definování konkrétních úkolů, postupů a opatření, které by měly vést k naplnění rozvojové vize a strategických cílů.

Rozvojová vize městské části

Jedním z důležitých momentů v přípravě strategického plánu je formulace rozvojové vize městské části a k ní stanovené cíle. Tato zásadní formulace ovlivní další postup prací na tvorbě strategie a ovlivňuje další směřování dokumentu a jeho jednotlivých částí.

Je nutné pohlížet na městskou část jako celek. Vize by měla vycházet ze stávajícího stavu městské části a určit výhled ve stanoveném horizontu.

Vize městské části by měla obsahovat filozofii a principy, na kterých bude strategie rozvoje založena.

Vzhledem k tomu, že její definování nastává po zpracování analytického dokumentu je potřebné, aby již v tuto chvíli byly určeny oblasti, na které se další vývoj bude soustředit. Zde pomáhá stanovení globálních cílů, které na formulovanou vizi navazují a ukazují jasné směry rozvoje městské části.

SWOT analýza městské části

Po definování rozvojové vize a stanovení globálních cílů je jasně předurčen pohled na městskou část pro zpracování SWOT analýzy městské části a dalších fází přípravy strategického dokumentu.

„Vize“ zpravidla výrazně omezí množství informací, které musí být pro analýzu brány v úvahu.

SWOT analýza je standardní metoda používaná k definování analytických poznatků o sledovaném jevu. V metodickém pojetí představuje silný nástroj pro **celkovou analýzu vnitřních a vnějších činitelů** a obsahuje základní techniky zpracování strategické analýzy. Jádro metody spočívá v klasifikaci a ohodnocení jednotlivých faktorů, které jsou rozděleny do čtyř základních skupin, na faktory vyjadřující **silné** nebo **slabé vnitřní stránky** posuzované oblasti a faktory vyjadřující **příležitosti** a **hrozby** jako vlastnosti **vnějšího prostředí**.

Analýzou vzájemné interakce jednotlivých faktorů silných a slabých stránek na jedné straně vůči příležitostem a hrozbám na straně druhé lze získat nové kvalitativní informace, které charakterizují a hodnotí úroveň jejich vzájemného střetu.

SWOT je zkratkou slov z angličtiny: Strengths (přednosti = silné stránky), Weaknesses (nedostatky = slabé stránky), Opportunities (příležitosti), Threats (hrozby).

SWOT analýza tedy vychází z předpokladu, že organizace samotné realizace akce dosáhne strategického úspěchu maximalizací předností a příležitostí a minimalizací nedostatků a hrozeb.

Stanovení klíčových oblastí

Výběr klíčových oblastí, na které navazuje formulace strategických cílů je rozhodujícím momentem přípravy celého dokumentu.

Pro jednotlivé oblasti jsou samostatně zpracované SWOT analýzy.

Výběr klíčových oblastí bude proveden na základě zpracované analýzy, profilu městské části, definované rozvojové vize a navazující globální cíle.

Základnou pro část dokumentu zaměřeného na jednotlivé klíčové oblasti jsou pracovní skupiny za supervize řídicího výboru.

Je nutné, aby klíčové oblasti byly určeny uvážlivě, aby pokrývaly skutečně zásadní oblasti života městské části a městská část byla schopna ve stanoveném horizontu dosáhnout zlepšení prostřednictvím reálných lidských a finančních zdrojů.

SWOT analýzy klíčových oblastí

SWOT analýza je v této fázi procesu strategického plánování zcela zaměřena na určené klíčové oblasti. Z detailně zpracované SWOT analýzy vyplynou jasně formulované strategické cíle.

Využití SWOT analýzy:

- pro identifikaci klíčových oblastí, resp. zpřesnění definovaných klíčových oblastí
- jako základ pro zaměření celé rozvojové strategie městské části
- jako základ pro formulaci strategických cílů a následně opatření a rozvojových aktivit
- jako základ pro stanovení pozice městské části ve srovnání s jinými městskými částmi hlavního města

Stanovení strategických cílů klíčových oblastí

Strategický cíl určuje definovaný směr pro rozvoj městské části a informaci o stavu, kterého by mělo být dosaženo realizací navržených rozvojových aktivit. Strategické cíle se odvozují od vize městské části o jeho budoucím vývoji, globálních cílů a výsledků SWOT analýzy.

Stanovení strategických cílů navazuje na výběr klíčových oblastí, zaměřuje se na tyto klíčové oblasti a tvoří základní rámec pro přijímání rozhodnutí o opatřeních a rozvojových aktivitách. Strategické cíle by měly být formulovány s vědomím reálnosti, musí být jasné a stručné, musí ukazovat směr a formulovat očekávaný výsledek.

Stanovení cílů, stejně jako předtím stanovení klíčových oblastí by mělo být konsensem všech osob zainteresovaných na přípravě a realizaci strategického plánu.

Vazba mezi cíli a SWOT analýzou

Formulace strategických cílů musí být v souladu s definicemi faktorů ve SWOT analýze.

- Cíle by měly využívat identifikované silné stránky městské části.
- Cíle by měly eliminovat identifikované slabé stránky městské části.
- Cíle by měly využívat identifikované příležitosti rozvoje městské části.
- Cíle by měly reagovat na identifikovaná ohrožení rozvoje městské části.

1.3.4 Realizační část

Stanovení opatření a rozvojových aktivit

Jde o formulaci, jakým způsobem dosáhnout naplnění formulovaných strategických cílů. Opatření můžeme vnímat jako specifickou cestu (program, projekt), jejíž prostřednictvím je dosahováno strategických cílů.

Ke každému strategickému cíli existuje zpravidla více než jedno opatření. Časový horizont jejich trvání může být různý, ale vždy v rámci časového úseku, pro který se strategie rozvoje městské části připravuje.

Opatření musí být realistické a dosažitelné. Lidské, finanční a institucionální zdroje potřebné k dosažení, musí být k dispozici, nebo alespoň identifikovatelné. Některé zdroje lze nalézt v rámci městské části. Jiné lze získat od institucí na národní úrovni nebo soukromého sektoru, případně na úrovni EU (strukturální fondy), nebo pravděpodobněji kombinací všech výše uvedených.

U každého opatření by měly být zvažovány tyto faktory:

- Popis opatření
- Instituce odpovědné za realizaci
- Časový rámec
- Zdroje financování

Ke každému opatření bývá zpravidla přiřazena řada rozvojových aktivit. Musí proto následovat výběr těch nejdůležitějších.

Bývá obvyklé, že pro implementaci SPR vedení městské části definuje akční plán, který specifikuje akce a projekty a přesný časový harmonogram jejich realizace. Akční plán by měl být aktualizován pravidelně nejlépe jednou ročně v návaznosti na sestavování rozpočtu městské části.

1.3.5 Monitorovací část

Postupnou realizací akčního plánu dochází k naplňování rozvojových aktivit a strategických cílů. Tato část dokumentu umožňuje průběžný a jasný monitoring naplňování cílů plánu.

Pro hodnocení strategického plánu musí být stanovena soustava monitorovacích kritérií. Při jejich výběru je třeba zohlednit jejich reálnou měřitelnost, dosažitelnost dat a provázanost kritérií. Je nezbytné, aby ve stanovených obdobích probíhalo vyhodnocení postupu realizace strategického plánu a přínosů dosažených pro rozvoj městské části. Na základě těchto hodnocení s přihlédnutím k aktuální situaci městské části a k dalším vnějším i vnitřním faktorům by měl být strategický plán aktualizován.

1.4 Realizace strategického plánu

Stanovením monitorovacích ukazatelů končí zpracování strategického plánu a nastává realizační část.

Proces postupného uskutečňování návrhů strategického plánu se nazývá „**implementace**“.

Implementace je složitým procesem, jehož funkčnost je závislá na:

- politické vůli a vstřícnosti představitelů samosprávy k potřebám městské části
- vyvážené koncepci, systému přípravy a realizace projektů
- organizační strukturu a způsobu práce na naplňování plánu
- spolupráci zainteresovaných subjektů (vzdělávacích institucí, neziskových organizací, podnikatelů, partnerů apod.)
- komunikaci, publicitě a osvětě
- kontrole
- zpětné vazbě.

Implementace strategického plánu nemůže vytvářet nové organizační struktury, instituce a organizace, ale měla by vhodným způsobem využívat existující organizační strukturu a institucionální rámec. Pro řízení implementace je ale nezbytné ustanovit **implementační řídicí skupinu**, kterou většinou tvoří dosavadní členové řídicího výboru pro zpracování SPR.

Výkonnou složkou implementační skupiny je „**manažer rozvoje městské části**“ – k tomu **určený člen samosprávných orgánů, do jehož kompetence bude spadat územní rozvoj**. Tuto funkci by měl převzít zaměstnanec úřadu městské části. Předpokladem pro fungování managementu strategického plánu je přesné stanovení kompetencí implementační řídicí skupiny k výkonné jednotce – manažerovi rozvoje městské části.

1.4.1 Přípravná fáze

Identifikace projektů (základní výběr projektů do potenciálu)

Základním úkolem implementační (řídicí) skupiny je vytvářet nové projektové záměry vycházející ze strategického plánu, trvale podněcovat zainteresované subjekty k jejich vzniku a vést o nich systematický přehled. Díky této činnosti je vytvořena řada záměrů, které tvoří základnu pro realizaci opatření vedoucích k jejímu naplnění. Důležitou platformou pro získávání nových námětů je komunikace s veřejností, podnikatelskými subjekty, neziskovými organizacemi, spolky a dalšími subjekty působícími na území městské části.

Hodnocení projektů dle stanovených kritérií

Dle stanoveného postupu jsou projekty připravovány a předkládány k posouzení implementační skupině. Implementační skupina zhodnotí podle specifických ukazatelů kvalitu projektu, jeho soulad se strategickými cíli a opatřeními relevantní klíčové oblasti a rozhodne o zařazení projektu do **potenciálu**.

1.4.2 Realizační fáze

Ze zpracovaného potenciálu jsou na základě dohody všech zúčastněných a zainteresovaných subjektů stanoveny **prioritní projekty**.

Kritéria, která musí být při výběru prioritních projektů zohledněna:

- soulad s ostatními cíli strategického plánování
- reálnost záměru a schopnost jeho realizace
- finanční náročnost projektu
- způsob financování projektu
- harmonogram přípravy a realizace projektu.

Potenciál projektů musí být pravidelně aktualizován a upravován dle současné situace v rozvoji městské části. Z potenciálu projektů je následně sestavován **akční plán** na určité období (2 roky).

Podmínky úspěšného akčního plánu:

- reálnost – provedení záměru a finanční zdroje
- vhodné časové období – na období 2 let
- soulad a podpora – dohoda všech zainteresovaných stran
- přesná definice projektových záměrů
- způsob jejich podpory
- harmonogram projektů
- personální zabezpečení realizace projektů.

Rozhodování zastupitelstva městské části o podpoře vybraných projektů, resp. o schválení akčního plánu, musí probíhat v souladu s nastavenými rozhodovacími mechanismy samosprávy městské části.

Základní podmínky realizace projektů: při projektech ve veřejném zájmu – zapojení neziskového sektoru.

Developerské projekty:

- kvalitní a bezpečný legislativní rámec realizace projektu mezi žadatelem a městskou částí
- definování závazků městské části a žadatele – příjemce podpory, a to po celou dobu přípravy, realizace, monitoringu a udržitelnosti projektu
- volba vhodného způsobu financování – kofinancování, vhodný dotační titul, bankovní úvěr apod.

1.4.3 Kontrola, monitoring a udržitelnost projektů

Kontrola a monitoring znamenají pečlivé a soustavné vyhodnocování aktuálního stavu projektu, naplňování jeho cílů, stanovených kritérií, dodržování závazků a efektivního způsobu financování, a to nejen ve fázi přípravy a realizace, ale také ve fázi tzv. **udržitelnosti** projektu (tj. minimální doba, po kterou musí projekt být provozován v plném rozsahu).

I v této fázi je podmínkou kvalitní a otevřená komunikace všech zainteresovaných subjektů. Z výše uvedeného vyplývá, že celý proces přípravy a realizace strategického plánu nutně musí provázet **princip partnerství**.

Partnerství je jedním z principů, na kterém je založeno fungování základních evropských mechanismů. Pro vyvážený přístup k rozvoji městské části je důležité partnerství mezi veřejným, neziskovým a soukromým sektorem. Jde o aktivní účast na přípravě, realizaci i udržitelnosti projektu. Partnery mohou být místní, nadregionální i zahraniční subjekty, které mají trvalý zájem na kvalitním uskutečnění a fungování projektu. Poskytují odbornou a morální podporu projektu, přirozeným způsobem provádějí kontrolu ve všech fázích projektového cyklu, pomáhají při řešení krizových situací a naplňují řadu dalších neopominutelných zásad nutných pro úspěšné naplnění projektových záměrů.

2. POSTUP PRACÍ NA PŘÍPRAVĚ STRATEGICKÉHO PLÁNU ROZVOJE MĚSTSKÉ ČÁSTI

2.1 Průběh zpracování strategického plánu rozvoje městské části

Městská část Praha – Zličín (MČ) má zájem být považována v rámci hlavního města za jednu z aktivních městských částí v oblasti přípravy a předkládání projektů jako žádostí o finanční podporu ze zdrojů EU, ale i jiných dotačních titulů. Díky úspěšným projektům se za posledních 5 let vzhled MČ velmi vylepšil a stala se z ní příjemná a osobitá lokalita v západní části Prahy. Existuje řada rozvojových záměrů a míst, která na svoji lepší podobu ještě čekají. V souladu s dlouhodobým úsilím o zapojení občanů i občanských iniciativ předpokládá MČ zapojení do Místní agentury 21 (MA21) a vstupu do Národní sítě zdravých měst (NSZM).

Nově získaný pohled na rozvoj MČ a seznámení se s příklady dobré praxe vyvolaly potřebu zpracování základního rozvojového dokumentu a nové možnosti zapojení občanských iniciativ, které zde působí.

O zadání zpracování strategického plánu rozvoje městské části rozhodla Rada městské části na svém zasedání dne 21.10.2009 a o záměru bylo rovněž informováno Zastupitelstvo MČ na jeho zasedání dne 2.12.2009. Výběr zpracovatele a kompletní koordinaci přípravy a zpracování dokumentu zajišťuje Rada městské části, která plní i funkci tzv. **řídícího výboru pro zpracování a realizaci Strategického plánu rozvoje městské části Praha - Zličín pro období 2009 – 2015.**

Doba vzniku dokumentu je spjata s tzv. druhým programovacím obdobím podpory Evropské unie zemím, které přistoupily k EU v roce 2004. Nový plán si klade za cíl respektovat kritéria pro poskytování finančních prostředků ze zdrojů Evropské unie, zohledňuje požadavky udržitelného rozvoje, propojuje všechny důležité oblasti života městské části a je zpracován za účasti veřejnosti.

Příprava byla zahájena v polovině roku 2009.

Prvním krokem bylo vypsání výběrového řízení na zpracovatele dokumentu. V říjnu 2009 byla jako zpracovatel vybrána společnost Finanční poradenství,s.r.o.

V prosinci 2009 byl ustanoven řídicí výbor pro zpracování a realizaci SPR, v lednu 2010 byly ustaveny pracovní skupiny, dále byl definován management přípravy plánu a pracovní skupiny zahájily práci.

Byl zpracován plán komunikace s veřejností a způsoby její informovanosti během přípravy strategického dokumentu.

Zpracování návrhu a schválení podrobného postupu a požadovaných výstupů práce bylo odsouhlaseno na veřejném zasedání Zastupitelstva městské části Praha - Zličín dne 22.2.2010. Od ledna 2010 začaly práce na zpracování dokumentu v jednotlivých pracovních skupinách, za spolupráce s dalšími dotčenými organizacemi (školská zařízení, místní NNO, podnikatelé apod.) V průběhu prosince 2009 až ledna 2010 byly uskutečněny **průzkumy názorů** občanů městské části, podnikatelského prostředí a neziskového sektoru. Průzkumy byly realizovány anonymním dotazníkovým šetřením.

Dotazníky byly distribuovány do domácností, základní školy a mateřské školy, knihovny, neziskovým organizacím. Byly k dispozici též na webových stránkách městské části. Následně byly sbírány prostřednictvím Úřadu MČ, ZŠ a MŠ Zličín, místní knihovny a DPS. Celkem byl odevzdán 141 dotazník.

Vyhodnocení dotazníkového šetření provedl zpracovatel plánu, společnost Finanční poradenství,s.r.o.

Výsledky šetření jsou uvedeny v příloze č.1. Vzhledem k tomu, že na některé otázky všichni respondenti neodpověděli a u jiných naopak zvolili více možností, bylo vyhodnocení každé otázky vztaženo k počtu odpovědí na danou otázku a ne k počtu odevzdaných dotazníků.

Zpracovatel dokumentu zahájil sběr podkladových dat a materiálů, práce na zpracování profilu městské části, který obsahuje základní informace o obyvatelstvu, místní ekonomice a podnikatelském prostředí, infrastruktuře, o stavu životního prostředí, podmínkách pro bydlení, vzdělávání, kulturu a sport ve městě a další důležitá zjištění o MČ Praha - Zličín.

Provedená podrobná analýza vnitřních a vnějších vztahů městské části je podkladem pro vypracování tzv. **rozvojové vize městské části do roku 2015**, která vznikla v lednu roku 2010. Navazovalo stanovení **prioritních oblastí rozvoje** a poté intenzivní činnost pracovní skupiny.

Výsledkem této práce bylo provedení SWOT analýzy městské části, SWOT analýz prioritních oblastí, definování specifických cílů prioritních oblastí, návrhy opatření k naplnění specifických cílů spolu s určením zodpovědností a finančního krytí jednotlivých projektových záměrů. Byly zhodnoceny všechny shromážděné podklady včetně výsledků průzkumů.

Koncept strategického plánu byl předložena k projednání Radě MČ dne 12.5.2010.

Finální verze strategického plánu byla předložena ke schválení Radě MČ a Zastupitelstvu městské části v květnu 2010.

Finální verze strategického plánu byla předložena ke schválení Radě MČ v květnu 2010.

Po celou dobu aktualizace byla veřejnost průběžně informována o postupu a výstupech jednotlivých kroků a mohla využít široké možnosti k vyjádření svých názorů (dotazníky, telefonické rozhovory, veřejná setkání, pracovní skupiny, e-mailová korespondence atd.). Proces zpracování sledoval řídicí výbor ustanovený vedením městské části a složený z členů rady a zastupitelstva městské části. Řídicí výbor schválil postup, obsah a strukturu SPR, dále jeho pracovní i finální verzi. Členové výboru odsouhlasili celkovou SWOT analýzu městské části, stanovili dlouhodobou **vizi** rozvoje městské části a základní principy jejího naplňování. Dále určili prioritní oblasti rozvoje městské části a priority rozvoje městské části. Seznam členů řídicího výboru je součástí kapitoly 4 strategického plánu. Finální verze byla po zpracování relevantních připomínek předložena radě a zastupitelstvu městské části.

K definování prioritních oblastí rozvoje městské části byly ustanoveny **pracovní skupiny**, v nichž byli zapojeni zástupci vedení městské části, pracovníci úřadu městské části a dále zástupci místních organizací a veřejnosti, a to pod vedením starosty městské části Prof. Ing. Jaroslava Veselého.

Pracovní skupiny se sešly na 12 jednáních, provedly analýzu oblastí, určily specifické cíle pro oblasti, přiřadily k nim návrhy jednotlivých opatření, resp. projektové záměry. Seznam členů pracovních skupin je součástí kapitoly 4 strategického plánu.

Koordinaci činnosti pracovních skupin zabezpečoval zpracovatel plánu prostřednictvím koordinačních schůzek.

Během zpracování strategického plánu bylo shromážděno značné množství návrhů na konkrétní projekty a akce, které by měly přispět k naplnění stanovených cílů.

2.1.1 Fáze zpracování SPR

- Koncept SPR
- SPR
- Vlastní realizace SPR
- Monitoring a aktualizace SPR

Popis fází ve stadiu přípravy SPR

I. Fáze - Koncept SPR

Zpracovatel SPR předloží v první fázi řídicímu výboru koncept SPR. Tento koncept obsahuje analytickou část, určení klíčových oblastí, cíle a aktivity, které je mají realizovat.

II Fáze – Strategický plán rozvoje městské části

Zpracovatel zpracovává připomínky ke konceptu, dopracovává jednotlivé projekty v SPR do projektových záměrů (tzv. **opatření**).

Proces SPR je proces střednědobého plánování, jeho organizace vyžaduje čas a profesionální přístup.

Realizace, monitoring a hodnocení strategického plánu

Hlavním záměrem je vypracovat a postupně naplňovat cíle definované ve Strategickém plánu rozvoje městské části Praha - Zličín pro období 2009-2015, a to nejlépe ve spolupráci výkonných orgánů městské části a dalších organizací a institucí se zapojením veřejnosti.

Důležitou součástí strategického plánu je tzv. návrhová část nebo-li **realizační část**. V této části jsou definována zcela konkrétní opatření a projektové záměry, jejichž realizace bude zabezpečena úřadem městské části za spolupráce jím zřízených organizací a ostatních partnerů realizace plánu. Součástí je také zpracování finančního plánu a identifikace zdrojů nezbytných pro realizaci projektových záměrů. Postupnou realizací plánu bude docházet k naplňování specifických cílů a jednotlivých projektových záměrů.

Tato část dokumentu umožňuje průběžný a jasný monitoring naplňování cílů plánu.

Monitoring naplňování cílů SPR znamená, že ve stanovených obdobích bude probíhat vyhodnocení postupu realizace strategického plánu a přínosů dosažených pro rozvoj městské části.

Na základě těchto hodnocení s přihlédnutím k aktuální situaci městské části a k dalším vnějším i vnitřním faktorům by měl být strategický plán **aktualizován**.

2.2 Zpracovatelé Strategického plánu rozvoje městské části Praha - Zličín

- Řídící výbor pro přípravu, zpracování a realizaci SPR
- Pracovní skupiny pro tvorbu SPR
- Manažer pro SPR – administrativní zajištění přípravy, zpracování a realizace za městskou část Praha - Zličín + zpracovatel plánu společnost Finanční poradenství,s.r.o.
- Pracovníci Úřadu městské části Praha - Zličín (organizační schéma úřadu městské části je uvedeno v kapitole 3.2.4 Veřejná správa)
- Zpracovatel strategického plánu, realizátor průzkumu názorů veřejnosti a podnikatelského prostředí, neziskového sektoru
- Partnerské organizace (orgány samosprávy HMP, státní správy, podnikatelé, neziskové organizace, školy)

2.3 Organizační struktura přípravy a realizace strategického plánu

Zastupitelstvo městské části

- schvaluje návrh na zpracování strategického plánu rozvoje městské části, jeho obsahovou část a výsledný dokument

Rada městské části

- schvaluje návrh na zpracování SPR, jeho obsahovou část a výsledný dokument
- schvaluje a předkládá SPR k projednání zastupitelstvu městské části – návrh obsahové části, koncept i finální verzi dokumentu

Řídící výbor

- zajišťuje dodržování zvolené koncepce, koordinaci a realizaci dílčích kroků tvorby SPR
- dohlíží nad postupem prací na SPR
- stanovuje základní východiska (vize, vymezení prioritních oblastí)
- projednává, doplňuje a přijímá výstupy pracovních skupin a zajišťuje jejich propojení
- projednává a schvaluje jednotlivé postupné kroky při vytváření SPR
- projednává návrhy dokumentů, stanovuje priority
- zajišťuje vnitřní a vnější komunikaci
- koordinuje spolupracující organizace
- organizuje pracovní skupiny a účastní se jejího jednání
- předkládá SPR k projednání radě a zastupitelstvu městské části

Pracovní skupiny

- připravují proces tvorby SPR a podílejí se na jeho realizaci
- připravují podklady pro jednotlivé kroky tvorby SPR
- zpracovávají návrhy strategií pro prioritní oblasti
- zajišťují soulad cílů a opatření mezi prioritními oblastmi navzájem

Veřejnost

- formuluje náměty
- vyjadřuje připomínky k návrhům dílčích výstupů a výsledného dokumentu
- podílí se na práci pracovních skupin

Poradenská společnost

- zajišťuje metodiku aktualizace SPR, sleduje postup tak, aby byly dodrženy zvolené principy
- realizuje průzkumy, zapojení veřejnosti
- zpracovává komunikační strategii
- zajišťuje zohlednění principů udržitelného rozvoje
- připravuje a moderuje pracovní jednání
- zpracovává výstupy jednání do konečné podoby dokumentu

Organizace a zpracování SPR - shrnutí

- Zadavatelem SPR je městská část zastoupená starostou městské části
- Zpracovatelem SPR zodpovědným za přípravu, zpracování, projednání SPR je externí zpracovatel společnost Finanční poradenství,s.r.o. ve spolupráci s řídicím výborem a pracovními skupinami.
- Zastupitelstvo městské části schvaluje strategický plán rozvoje.
- Městská část si stanoví formu efektivního partnerství při zpracování SPR, zapojí do ní další subjekty, včas projednává jednotlivé kroky s veřejností, informuje veřejnost o možnostech spolupráce při přípravě a zpracování SPR. Za zajištění efektivní komunikace s partnery a informování veřejnosti zodpovídá městská část.
- Každé dva roky bude zpracována monitorovací zpráva se zhodnocením postupu v realizaci SPR - dodržení harmonogramu, realizaci jednotlivých opatření, dopad realizace opatření na klíčové rozvojové oblasti apod. a bude navržen **Akční plán** pro další období.

3. ANALYTICKÁ ČÁST¹

3.1 Historický vývoj městské části Praha - Zličín

Nejstarší historie

Z archeologických nálezů ve Zličíně jsou patrné stopy šest tisíc let staré osady z mladší doby kamenné. V jejím sousedství bylo nalezeno pohřebiště z doby stěhování národů na území České republiky, datované do 5. stol. n. l. Toto pohřebiště se svým významem řadí k nejdůležitějším středoevropským lokalitám tohoto období. V Sobíně bylo zjištěno osídlení z období pozdní doby kamenné. Následkem činnosti lidí docházelo po odlesnění ke změně krajiny. V Sobíně archeologové dokládají středověkou osadu, která tu vymezuje jádro obce.

Od 11. století patřila ves Zličín břevnovskému klášteru.

Nejstarší písemná zpráva o Zličíně je v listině knížete Břetislava I., která je datována ke dni 18. října 1045. Tato listina zmiňuje mezi jinými také knížecí donaci poddaného Keiena ve Zličíně (Zlicina) a jeho potomky s půdou. Jde pravděpodobně o falsum ze 13. století. (Text listiny in Erben, Regesta Boh. I, s.44, č.108: „... Quendam etiam hominen in Zlicina, Keien.“)
Z roku 1319 se dochovala zpráva, že blíže neznámý Beh ze Zlejčiny vedl soud s pány ze Dříně. Břevnovský klášter v roce 1404 ves prodal právem zákupním Mauriciu Kačerovi, místopísari zemských desek. Listina datovaná 12. března 1404 v břevnovském klášteře: „Opat Diviš, převor Jan a celý konvent břevnovského kláštera slibují vicenotáři zemských desek Mauriciovi z Prahy, jemuž prodali emfyteutickým právem alodiální dvůr vsi Zličín s příslušenstvím, zpravit tento dvůr před všemi cizími nároky a vzít na sebe všechny případné soudní spory; jinak budou povinni vrátit 98 kop grošů, jež Mauricius za dvůr zaplatil. Mauricius nebo jeho dědici mají naproti tomu vrátit klášteru pole, obilí, drůbež, dobytek a inventář v celkové sumě 15 kop 16 grošů.“ (Text listiny in Dobner, Gelasius. Monumenta historica Boemiae, tonus VI, č. 152, s. 143n.)

Syn Mařika Kačera Petr ze Zlejčina v roce 1427 dal souhlas k prodeji vsi Fráňovi z Ejzífě. V roce 1511 získala Zlejčín Anežka Lešanská z Čečelic, od 1622 náležel Zlejčín spolu s Řepy rodu hrabat Žďárských spojený nadále se statkem Řepským. Roku 1670 zemřel František Adam Esebius z rodu Žďárských, jeho 5 sester prodalo Tachlovické panství, tedy i Zličín, s ostatními statky r. 1696 Karlu Jáchymu hraběti Bredovi, ten skoupil ještě další statky a založil tak rozsáhlé panství tachlovické, které koupila r. 1732 vévodkyně Marie Anna Toskánská.

¹ Není-li uvedeno jinak, je zdrojem informací pro analytickou část ÚMČ Praha - Zličín

První písemná zpráva o Sobínu je uváděna s odkazem na zápis plasského kláštera z roku 1288. Touto listinou postupuje obec Sobín plasský klášter pražskému měšťanovi Rudlínovi Holému a jeho manželce Hildebrantě na čas jejich života, oni za to postupují klášteru svůj dům na Starém městě pražském, poblíž kostela sv. Jiljí.

V roce 1306 byl postoupen Sobín emfiteutickým právem měšťanu pražskému Fridrichu Bavorovi .

Později patřila část vsi k Hostivici a část k Tuchoměřicím.

Novodobý vývoj území

Vývoj původních obcí Zličín a Sobín probíhal samostatně až do roku 1960, kdy byl Sobín územně připojen ke Zličínu. Pokud není uvedeno jinak je pojmem Zličín označena současná Městská část Praha-Zličín, tedy jak k.ú. Zličín, tak i k.ú. Sobín.

Příznivá poloha obce na samém západním okraji Prahy, výhodné uspořádání komunikací, železnice, dále pak rovinatý povrch a dostatečné zdroje výborné vody, to vše bylo v průběhu desetiletí zohledňováno při plánování výstavby. Historicky byly Zličín i Sobín rozsáhlou zemědělskou oblastí. V roce 1872 byla do Zličína zavedena železnice. Na stanici Řepy byla v roce 1896 zřízena venkovská pošta. Poštovní úřad, který sloužil vedle Řep i pro Zličín, byl zřízen v roce 1909. V roce 1937 byla zřízena telefonní stanice na obecním úřadě ve Zličíně, v roce 1958 byla na křižovatce Na Radosti a Hrozenkovská zřízená veřejná telefonní stanice. Ve Zličíně byla pošta zřízena 1.7.1960, a to v domě Na Radosti č.p. 65. v roce 1963 byla přemístěná do budovy č.p. 244, kde je po modernizaci dodnes.

Z drobných živnostníků, kteří provozovali své živnosti od cihlářství, řeznictví, kovářství, pekařství a hostinství patří mezi nejvýznamnější Pražská akciová cihelna ve Zličíně, která tu vznikla na samém počátku 20.století. Po roce 1949 se zde vystavěl průmyslový podnik Opravárny strojů, budoucí Stavební stroje. Postupem doby přibýly ve Zličíně další závody – ČKD, Vodní zdroje, velké sklady národních podniků Technomat a Polygrafie.

V 60. letech minulého století jsou ve Zličíně obchody s potravinami pouze Na Radosti a ve starém Zličíně, mlékárna Na Radosti, drogerie Na Radosti, pohostinství Beseda, U Fialů a U Kašparů, (později Na Radosti), U Ouřadů ve starém Zličíně. Obchod s průmyslovým zbožím je zde zřízen až v 70. letech. V 80. letech v rámci stavby zličínského sídliště vznikla samoobsluha. K zásadní změně došlo až v polovině 90. let minulého století, kdy ve Zličíně u stanice metra byla vystavěna nákupní zóna.

V roce 1960 došlo ke spojení Zličína a Sobína, které do té doby byly osamostatnými obcemi. Společně pak byly v roce 1974 připojeny k Praze. V roce 1990 vznikla Městská část Praha - Zličín.

V roce 1905 byla započata stavba vodárenského zařízení. Jímání sloužilo pro zásobování obcí napojených na Košířský vodovod, později pouze pro Zličín a Řepy. Stavba se zachovala do dnešních dob a je vyhlášena technickou památkou.

3.2 Celková charakteristika městské části a regionu

3.2.1 Poloha, regionální souvislosti

Městská část Praha – Zličín – kód ZÚJ²: 539899
Územně technické jednotky: Zličín kód ÚTJ³ 793264
Sobín kód ÚTJ 793256
Třebonice – Zličín kód ÚTJ 916935

Umístění Městské části Praha – Zličín v rámci hlavního města:

² Základní územní jednotka

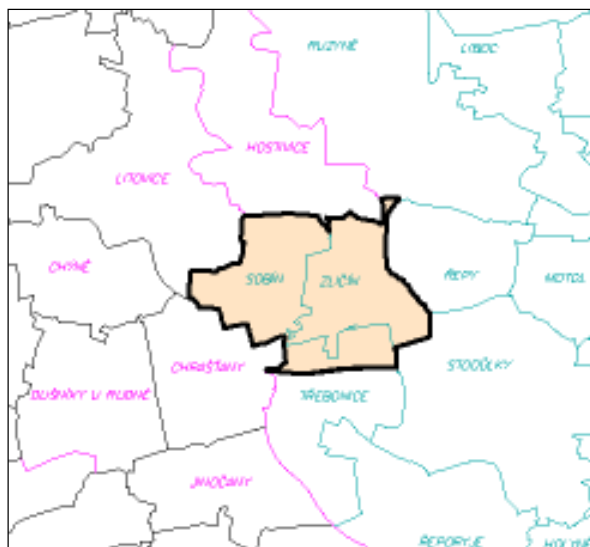
³ Územně technická jednotka. Termín „územně technická jednotka“ se od pojmu „katastrální území“ liší, třebaže ve většině případů jsou katastrální území a ÚTJ totožné. Spadá-li však katastrální území do více městských částí, rozděluje se do příslušného počtu ÚTJ.



<http://www.atlasceska.cz/praha/praha-zlicin/>

Území Městské části Praha – Zličín leží na samém západním okraji Prahy ve vzdálenosti 12 km od středu města. Skládá se z katastrálních území Zličín, Sobín a severní části katastrálního území Třebonice, která je vymezena severním okrajem komunikace Rozvadovské spojky. MČ Praha – Zličín sousedí s územím MČ Praha – 17, MČ Praha 13, malou částí s územím MČ Praha 6, dále s obcí Chrást'any a městem Hostivice.

Grafické znázornění polohy MČ Praha – Zličín a okolních území:



Rozloha území MČ Praha – Zličín je 682 ha, z toho:

- katastrální území Zličín - 318 ha
- katastrální území Sobín - 302 ha
- část katastrálního území Třebonice - 62 ha

Členění MČ dle Lexikonu HMP 2009:



Městská část Praha – Zličín je tradičně neformálně členěna na

- Starý Zličín
- Sídliště Zličín
- Alžír
- Sobín

a nové obytné celky:

- Zličínské zahrady
- Zličínský dvůr
- Central Group

Podle regionálně geomorfologického členění leží městská část Praha – Zličín v těchto celcích:

Provincie: Česká vysočina
Soustava (subprovincie): Poberounská
Oblast: Brdská
Celek: Pražská plošina
Podcelek: Kladenská tabule
Okresek: Hostivická tabule.

Nejvýše položený bod území – lokalita Za hospodou v katastrálním území Sobín – 399,22 m n.m., je zároveň i nejvyšším bodem na území hlavního města Prahy.

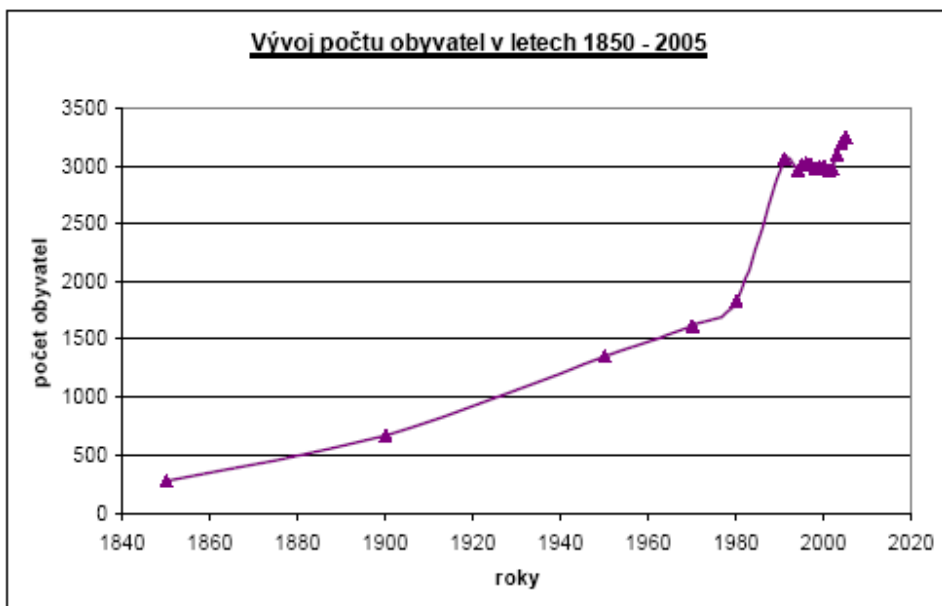
Nejnižše položený bod území je soutok Zličínského a Sobínského potoka, lokalita Na Kalku v katastrálním území Zličín – 337 m n.m.

3.2.2 Struktura obyvatelstva

K 1.1.2010 žilo ve Zličíně 4464 obyvatel.

Dlouhodobý vývoj počtu obyvatel

Rok	1869	1880	1890	1900	1910	1921	1930	1950	1970	1980	1991	1999	2001
Zličín	218	298	328	526	639	633	922	1169	1403	1836	3053	2763	2678
Sobín	123	148	139	139	139	116	152	188	210			318	331



Přírůstky a úbytky obyvatelstva, sňatky a rozvody v MČ od roku 2000

Rok	stav 1.1.daného roku	sňatky	rozvody	narození	zemřelí	přistěhovalí	vystěhovalí	přírůstek stěhováním	celkový přírůstek
2 000	2 990	10	14	29	29	102	103	-1	-1
2 001	3 028	16	17	22	23	92	158	-66	-67
2 002	2 961	15	13	27	24	238	237	1	4
2 003	2 965	12	13	29	26	313	184	129	132
2 004	3 097	22	11	33	17	300	216	84	100
2 005	3 197	11	6	29	28	307	261	46	47
2 006	3 244	17	7	33	24	406	322	84	93
2 007	3 337	21	11	29	25	470	310	160	164
2 008	3 501	19	11	46	31	639	183	456	471
2 009	3 972	19	12	57	29	701	237	464	492

(Zdroj: ČSÚ)

Ze statistických údajů vyplývá, že počet obyvatel městské části Praha - Zličín se zvyšuje především díky kladnému migračnímu saldu. Migrační saldo (je dáno rozdílem počtu

přistěhovalých a vystěhovalých) v roce 2009 bylo 464 osob. Přirozený přírůstek obyvatel (je dán rozdílem počtu živě narozených dětí a počtu zemřelých obyvatel) byl 28 osob.

Z uvedeného vyplývá, že je zájem o bydlení v Zličíně, což je i v souladu s dotazníkovým šetřením mezi obyvateli městské části (viz. příloha č. 1).

Struktura a věkové složení obyvatel městské části Praha - Zličín k 1. 1. 2009

	Muži	Ženy	Celkem
Počet obyvatel k 1. 1. 2009	2 088	1 884	3 972
v tom ve věku:			
0 - 14 let	260	206	466
15 - 64 let	260	1 401	1 661
65 a více let	204	277	481
Průměrný věk	37,1	41,3	39,1

(Zdroj: ČSÚ)

Průměrný věk v MČ Praha – Zličín je nižší nežli je průměrný věk Praze (k 1. 1. 2009 je to 41,6 roků) i průměrný věk v ČR (40,5 let).

Prognóza vývoje obyvatelstva⁴

Počet obyvatel Prahy vzrůstá, a to zejména v městských částech v okrajových oblastech hlavního města, kde probíhá intenzivní bytová výstavba. Městská část Praha Zličín má na svém území k dispozici atraktivní rozsáhlé plochy určené pro bytovou výstavbu. Je tedy zřejmé, že také počet obyvatel Zličína bude významným způsobem růst.

Vývoj počtu obyvatel MČ Praha – Zličín do roku 2030 vychází z prognózy odborníků (Prognostický odhad vývoje obyvatelstva MČ Praha – Zličín na období 2007-2030, RNDr. Boris Burcin, RNDr. Tomáš Kučera, CSc., 2007). Prognóza MČ počítá vzhledem k realizaci nové výstavby ve Zličíně, že obsazování nových bytů bude s největší pravděpodobností koncentrováno do úzkého, přibližně čtyřletého období. Počet nových bytů v tomto období dosáhne ze současného počtu cca 1200 bytů počtu cca 3290. Přitom se předpokládá, že rozhodující posuny budou ukončeny k roku 2011 a poté již bude docházet pouze k omezeným změnám celkové úrovně a struktury procesu.

Do hodnocení pro účely prognostického vývoje byly zahrnuty pouze bytové soubory: Zličínské zahrady, Zličínský dvůr, NeoZličín, malometrážní byty HMP a bytové soubory Metropole Na Radosti, které měly v době zpracování vydáno územní či stavební povolení. Není zde zohledněna připravovaná zástavba např. bývalého areálu Technocom, zástavba nezastavěné plochy bývalého areálu ČKD, rodinná výstavba na katastru Sobína, rodinná či bytová výstavba na rozvojových plochách severně a západně od historické zástavby Zličína.

⁴ Zdroj: ČSÚ, PpF UK, STR ÚRM, ÚMČ Praha - Zličín

Prognostický odhad vývoje počtu obyvatelstva MČ Praha Zličín na období 2007-2030 je zpracován ve třech variantách. Také zde střední varianta prognózy představuje nejpravděpodobnější podobu budoucího vývoje. (Vysoká a nízká varianta pak vymezují možné extrémy.)

Prognóza vývoje celkového počtu obyvatel MČ Praha – Zličín, 2006 - 2030, střední varianta



Zdroj: B. Burcin, T. Kučera: Prognostický odhad vývoje obyvatelstva MČ Praha Zličín

Struktura obyvatelstva – závěry analýzy

- Nižší průměrný věk nežli je v rámci celé Prahy i ČR
- Výrazný nárůst počtu obyvatel v posledních letech
- Další nárůst počtu obyvatel se očekává
- Počet obyvatel roste především díky pozitivnímu migračnímu saldu

3.2.3 Urbanismus, infrastruktura a technická vybavenost

Území městské části je situováno na západním okraji kompaktně zastavěného městského prostoru, na západě a na jihu s přímou návazností na příměstskou krajinu. Na jihu území je však plánována výstavba „Západního města“. Od východu a severu Zličín plynule navazuje na zástavbu Městské části Praha 17 (Řepy).⁵

První do území zasáhla výstavba průmyslových areálů, vytlačovaných z centra města na okraj, následně byly postaveny rodinné domy a menší sídliště. Dalším podnětem urbanizace byla výstavba konečné stanice trasy „B“ metra a výstavba Rozvadovské spojky. Podél dálnice vyrostla nákupní centra neregionálního významu, která se dále rozšiřují.

Urbánní rozvoj

V roce 1930 byl schválen pro obec Zličín regulační a zastavovací plán.

V roce 1940 na základě vládního nařízení č. 48/1940 Sb. je Zličín společně s některými obcemi ze soudního okresu Praha – západ (Kněžves, Kněžinka, Přední Kopanina, Lichocevese, Nebušice, Ruzyně, Řeporyje, Řepy, Stodůlky, Třebonice, Tuchoměřice) zahrnut do pražského plánovacího prostoru k určení zásad pro organický rozvoj území, dopravu a výstavbu. Stejně tak byl do tohoto pražského prostoru zahrnut Sobín, který byl tehdy v soudním okrese unhošťském.

Další územní dokumenty už zpracovávalo hlavní město Praha po připojení Zličína se Sobínem k Praze. V roce 1976 zpracoval Útvar hlavního architekta Prahy, Ing. Arch. Durdík, Urbanistickou studii Zličín. V lednu 1980 byl zpracován Projektovým ústavem výstavby hl.m. Prahy Územní plán sídelního útvaru Jihozápadního Města II, hlavní inženýr projektu ak.arch. Klíma; dokument pojal i území Zličína a Sobína.

V listopadu 1987 vypracoval Útvar hlavního architekta hl.m. Prahy pod vedením ing. arch. Kyllara urbanistickou studii Zličín -Sobín. Všechny tyto územní dokumenty předcházely v současné době zastupitelstvem MČ Praha – Zličín přijaté urbanistické studii Zličín – Sobín z roku 2000.

Městská část svůj rozvoj plně koordinuje s Územním plánem hlavního města Prahy.

Existuje neformální rozdělení Zličína na části s názvy:

- Starý Zličín
- Sídlíště Zličín
- Alžír
- Sobín

a nové obytné celky:

- Zličínské zahrady
- Zličínský dvůr
- Central Group

Ve Zličíně existují objekty s charakterem tzv. urbánního **brownfieldu** (území v současnosti nevyužívané nebo nedostatečně efektivně využívané, mající další rozvojový potenciál při zvolení

⁵ Mapa umístění MČ v rámci hlavního města je uvedena v kapitole 3.2.4 Veřejná správa.

jiného funkčního využití neprůmyslového charakteru). Jde o tyto lokality - Sobín v ulici Ke Zličínu, Zličín v ulici K Metru, bývalé ČKD, areál Technocom při ulici Na Radosti, areál Volta Real při ulici Strojírenská a areál Vodní zdroje na rohu ulic Křivaticova a Vratičova. Tyto prostory však nejsou v majetku MČ, tj. MČ nemá možnost situaci přímo řešit.

Rozvojová území⁶

Na území MČ Zličín se podle platného Územního plánu sídelního útvaru hlavního města Prahy (ÚPn) nenacházejí velká rozvojová území.

Rozvojovými lokalitami, (přičemž jde o území převážně nezastavěná či určená k transformaci, v nichž se dle ÚPn předpokládá kvalitativně nový způsob využití všeho druhu nebo rozvoj různých typů zeleně), jsou zejména tyto lokality:

- **Okolí stanice metra Zličín a nová obytná čtvrť** - jde o lokality bývalých zahrádkářských kolonií, Strojíren Košiče, prostranství mezi autobusovým nádražím Zličín, stanicí metra Zličín a areálem Siemens, nových obytných souborů Central Group a Zličínské zahrady, nové školy u sportovního hřiště. Dochází k přiblížení nové obytné a smíšené zóny blíže stanici metra „překročením“ ulice Na Radosti jižním směrem k autobusovému nádraží.
- **Území jižním a jihovýchodním směrem od rybníka Velký** - jde o prostor, který protíná zástavbu od západního okraje s jádrem nového zastavění přes historické jádro obce se statky přes další novější jádro založené v 50. letech (pošta, požární zbrojnice) a doplněné o nový objekt obchodu a služeb a základní školu, až do místa, které vzniká otevřením areálu bývalých Vodních zdrojů, kdy zelený pás doprovázený objekty služeb umožňuje dostupnost významné přírodní lokality Hliníku.
- **Území severovýchodně od rybníka Velký za železniční tratí** - území obytné a smíšené zástavby směřující od ulice Strojírenská k přemostění silničního okruhu. Poblíž hřbitova je území ukončeno sportovním areálem a smíšeným územím. Hřbitov je rozšířen a doplněn obřadní síní. Široká nezastavitelná bezpečnostní pásma vedení vysokotlakého plynu jsou využita jako zelené tahy do struktury čtvrti jak v podobě přírodního rekreačního pásu tak v parkové úpravě uprostřed zástavby. Okolo parku je navrženo jádro s obchody a službami. Smíšená území jsou navržena podél nově vedené komunikace Strojírenské s nadjezdem železniční trati.
- **Sobín** – administrativním rozhodnutím se Sobín stal v 70. letech minulého století součástí hlavního města Prahy. Od té doby byl chápán z hlediska rozvoje Prahy jako tzv. nerozvojové území, kde se v podstatě arondovalo stávající zastavění při okraji obce. Tento „nezájem“ měl i svoje kladné stránky – Sobín si ponechal svůj venkovský charakter s malými fragmenty předválečného regulačního plánu a klidné prostředí nenarušované velkými záměry. V územním plánu je masivnější rozvoj bydlení formou rodinné zástavby situován v jižní a severozápadní části Sobína. Na jihu je navržen prstenec soustředěné rodinné zástavby pod jádrem staré obce doplněný nezbytnou občanskou vybaveností s novým obchodním jádrem.
- **Areály** - výrobní a skladové areály v minulosti pokryly značnou část území Zličína. Jde zejména o areály ČKD Tatra (Siemens), Stavební stroje, Polygrafie, Vodní zdroje,

⁶ Zdroj:

Územní plán sídelního útvaru hlavního města Prahy, schválený usnesením č. 10/05 Zastupitelstva hl. m. Prahy ze dne 9.9.1999 s pořízenými změnami ÚP SÚ hl. m. Prahy
Koncept nového Územního plánu sídelního útvaru hlavního města Prahy
Urbanistická studie Zličín-Sobín

Technocom, zemědělský areál Sobín. Vzhledem k četnosti těchto zařízení, které svými měřítky, velikostí a dopravními nároky nerovnoměrně zatěžují území, jsou tato území navržena nebo transformována převážně do smíšených funkcí nebo zvláštních území nerušícího charakteru. Lokalita bývalých průmyslových a skladových areálů rozmístěných podél železniční trati Praha – Hostivice, na severovýchodě ohraničená ulicí Strojírenská a železniční tratí, na jihu vlečkou do depa metra Zličín, západně okrajem bývalých areálů Simens a Košířské strojírny, ulice Na Radosti a okraj areálů Technocom, Vodní zdroje a Volta Real je stávajícím územním plánem vymezena jako významné přestavbové území T/20. V rámci přípravy nového územního plánu se uvažuje další transformace areálů na plochy obytné a smíšené doplněné plochami zeleně a veřejného vybavení. Otázkou je ponechání výrobní činnosti v areálu Siemens, kdy zrušením výroby či nevhodnou změnou využití dojde k významnému úbytku pracovních příležitostí. Ponechány jsou funkce areálu Depo metra a autobusového nádraží Zličín, které je zvažováno pro přestřešení a zřízení objektového zachytného parkoviště. Dlouhodobým požadavkem městské části je požadavek na dovybavení autobusového nádraží odpovídajícími službami.

- Na území MČ Zličín se nachází významné rozvojové území krajinné (Z/15 – Sobín). Lokalita je vymezena z východu trasou Pražského okruhu, z jihu a západu hranicí hl.m. Prahy. Severní hranice je volně vedena zemědělským územím jižně od Sobína.
- Územím MČ prochází ÚSES a celoměstský systém zeleně...
- Důležitými přírodními prvky jsou centrální parkové plochy Na prameništi; zelený val podél silničního okruhu tvořící zelenou linii v pozadí zastavění i v krajině; parky a aleje - zelené pásy jako rozvedení centrálního parku prostupující zástavbou v ulicích; Sobínský potok a posílení výrazného krajinného prvku linie podél Sobínského potoka (promenáda Sobín); nový les za okruhem (nejvýraznější zásah do dnešní krajiny a její nejen prostorové obohacení, biocentrum); údolí Motolského potoka, jeho rehabilitace jako nejhodnotnější přírodní lokalita území (nástupní prostor do údolí u stanice metra); retenční nádrže v údolí jako výrazné vodní hladiny (trvalé nadržení); bývalý hliník – zpřístupnění kvalitní přírodní lokality, vyústění hlavní zličínské páteře; Velký rybník – zapojení do celkového skeletu zeleně .

Domovní a bytový fond - počet budov a bytů k 1.1.2009

Při sčítání lidu v roce 2001 bylo ve Zličíně evidovaných 2998 obyvatel a 497 domů. V roce 2010 již bylo ve Zličíně evidovaných 3600 obyvatel (českých občanů).

Počet budov celkem	616
Počet počet budov s byty	530
Počet bytů	1 762
Počet obydlených bytů	1 718

(Zdroj: Lexikon HMP)

Počet dokončených bytů v MČ v letech 2005 – 2008

Rok	Počet dokončených bytů
2005	19
2006	35
2007	114
2008	348

Městská část má zpracovávánu koncepci bytové politiky.

V současné době MČ volnými byty nedisponuje. V rozvojových zónách budou stavěny RD i byty.

Na Úřadě městské části Praha - Zličín je evidováno 40 žádostí o přidělení nájemního bytu, které MČ není schopna uspokojit.

Azylový dům, ubytovnu pro osoby bez přístřeší, respitní centrum či chráněné bydlení městská část nemá. Do budoucna se o vybudování některých typů sociálního bydlení uvažuje.

Infrastruktura a technická vybavenost

Městská část Praha - Zličín má technickou infrastrukturu vybudovanou. Inženýrské sítě mají dostatečnou kapacitu i pro budoucí rozvoj městské části. Infrastruktura chybí pouze v rozvojových zónách; zde ji však postupně budují jednotliví investoři.

Zásobování vodou

V území se nacházejí následující nadřazené vodovodní řady celoměstského a oblastního významu:

- Vodárenský okruh DN 1200 v úseku VDJ Kopanina – VDJ Řepy
- Řad VDJ Kopanina – Kladno, DN 800

Kanalizace

Řešené území patří mezi plochy s uplatněním oddílné kanalizační soustavy.

Zličín i Sobín je vybaven kanalizací.

Splaškové odpadní vody z jižní a jihovýchodní části řešeného území (včetně Obchodního centra Globus) jsou odvedeny do kanalizačního sběrače „P“, střední část území je odvodňována do stoky „M“, největší část oblasti spadá do povodí splaškového sběrače „D“; všechny tyto sběrače jsou vedeny do Ústřední čistírny odpadních vod v Troji. Západní a severozápadní část území

náleží do oblasti Čistírny odpadních vod Sobín, která je navržena na plánovanou kapacitu 600 ekvivalentních obyvatel. Pokud bude tato kapacita překročena, bude nutná intenzifikace ČOV.

Povrchové vody odtékají do tří hlavních recipientů: Motolského, Litovicko-Šáreckého a Dalejského potoka.

Zásobování teplem

Zásobování teplem je převážně na bázi zemního plynu, doplňkově je využíván elektrický proud a výjimečně pevná paliva.

V majetku městské části nejsou objekty, které by byly vytápěny na bázi pevných paliv.

Zásobování plynem

Celé území je dostatečně zásobeno energetickým zemním plynem, neboť jej protínají okružní pražské VTL plynovody DN 500. Toto umožňuje 100% plynofikaci obce a jeho kapacita umožní zásobování teplem i nově navrhované zástavby.

Zásobování elektrickou energií

V řešeném území je situováno dvojitě vedení 110 kV a transformovna 110/22 kV Zličín, která zajišťuje napájení širokého okolí.

V distribuční síti jsou zapojeny distribuční trafostanice a odběratelské trafostanice.

Veřejné osvětlení je napájeno z rozvaděčů zapínacích bodů, které jsou připojeny na distribuční trafostanice PRE. Průjezdni a přístupové komunikace jsou osazeny stožáry v dostatečném rozsahu, komunikace pro pěší jsou průběžně, na základě požadavků občanů, dosvětlovány.

Alternativní zdroje energie

Městská část pro energetické zásobování objektů ve své správě nevyužívá obnovitelné zdroje energie (OZE)

Čistírna odpadních vod

Při ulici Dolňanské je umístěna Čistička dešťových vod, která původně byla vybudována pro čištění zaolejovaných vod z přílehlých průmyslových areálů (např. bývalých Stavebních strojů). V současné době je objekt, který je v soukromém vlastnictví, využíván společností KLIO s.r.o., který se zabývá likvidací nebezpečných odpadů. Tato společnost požádala o vydání tzv. integrovaného povolení pro toto zařízení, městská část není rozšiřování činností spojených s nakládáním s nebezpečnými odpady nakloněna, a to z důvodu umístění provozovny oddychové zóně a z důvodu navýšení nákladní dopravy v ulici Dolňanské.

Spoje a zařízení spojů

Celé území městské části i jeho okolí je pokryto telefonními rozvody a signálem pro mobilní telefony. Rozvody pevných telefonních linek jsou také dostatečné. Ústředna na území městské části jsou plně digitalizovaná. Stejně tak je území pokryto signálem rozhlasu a televize.

V území se nacházejí dálkové kabely ve správě SPT Telecom OZ Přenosová technika:

- Dálkový kabel 8 procházející ulicemi Mistřínská a Hrozenkovská
- Dálkový kabel 2 v ulici K Šancím a K Sobínu
- Dálkový optický kabel v ulici Na Radosti

Dále se zde nacházejí:

- Dálkový sdělovací kabel STE Praha
- Sdělovací kabel ve správě ČD podél trati Praha Smíchov – Hostivice
- Území protínají radioreléové paprsky trasa Praha Strahov – Radeč ve správě Českých radiokomunikací a paprsky ve správě Mě VUSS Praha

Na objektech č.p. 285, Vsetínská ulice a č.p. 386 Strojírenská jsou umístěny sirény pro případ ohlášení krizových situací.

Existuje dostatečná nabídka rychlého internetového připojení.

Místní rozhlas byl zrušen a v současnosti se o jeho obnově neuvažuje.

Významné objekty jiných vlastníků

Objekt	Číslo popisné	Současné využití	Poznámka
Zdravotní středisko	376	Ordinace praktických lékařů, zubní, gynekologie, rehabilitace	Současný stav vyhovuje

Veřejně prospěšné služby občanům a údržba městské části

Údržba veřejného pořádku a péče o zeleň v městské části je prováděna pracovníky dodavatelské firmy Luděk Sekyra, která zajišťuje údržbu městské části.

Likvidaci odpadů zajišťuje pro občany svozová společnost Pražské služby, a.s.. Živnostníci a podnikatelé také zpravidla využívají služeb této společnosti., výjimečně i jiných společností, např. KOMWAG.

V městské části jsou dále zajištěny služby sběru a likvidace tříděného odpadu, pravidelné přistavování velkoobjemových kontejnerů, sezónní sběr bioodpadu a sběr nebezpečného odpadu. Zřízení místa pro tříděný odpad a jeho následnou obsluhu zajišťují ve společné spolupráci MČ Praha-Zličín, Hlavní město Praha a svozová společnost Pražské služby, a.s.

Velkoobjemové kontejnery jsou pro občany též zajišťovány prostřednictvím svozové společnosti Pražské služby, a.s., nepravidelně i prostřednictvím firmy L. Sekyra.

Pro sběr bioodpadu jsou nepravidelně přistavovány velké kontejnery, část v jarních měsících a část v podzimních měsících. Dále občané mohou bioodpad odvézt do kompostárny. Dále pak mohou občané využít placenou službu přistavení speciální nádoby na kompostování.

Co se týče nebezpečných odpadů, tyto mohou občané odevzdat buď ve sběrném dvoře, jejichž provozování zajišťuje Hlavní město Praha a pro občany je až na výjimky (pneumatiky) odběr odpadu bez poplatku, nebo mohou občané využít služby tzv. mobilního sběru nebezpečného odpadu, jehož harmonogram je vždy začátkem roku zveřejněn v místním tisku, na webových stránkách MČ či na úředních deskách. Seznam sběrných dvorů je trvale k dispozici v tištěné podobě na ÚMČ, nebo v elektronické podobě na webových stránkách hlavního města Prahy.

I když je v městské části likvidace odpadů zajištěna komplexně, nepravidelně se na různých místech městské části nacházejí černé skládky. Hlídky Městské policie pak průběžně kontrolují stav intravilánu i extravilánu obce a o vzniku černé skládky operativně informují ÚMČ.

Správu a údržbu veřejného osvětlení zajišťuje společnost ELTODO-CITELUM s.r.o.

Správu a údržbu budov v majetku MČ zajišťuje Správa majetku se sílem v Křivatcově ulici.

Správa a údržba komunikací :

- správu a údržbu chodníků a komunikací včetně dopravního značení ve vlastnictví městské části zajišťuje městská část z vlastních finančních prostředků v rámci zajištění údržby obce,
- správu a údržbu chodníků a komunikací včetně dopravního značení ve vlastnictví Hlavního města Prahy zajišťuje Technická správa komunikací hlavního města Prahy. Jde především o hlavní komunikace: Na Radosti, Hrozenkovská, Nedašovská, Tasovská a Hostivická.

Výlep plakátů a pronájem reklamních ploch MČ neorganizuje ani nepodporuje.

Mobiliář městské části

Údržbu a inovaci mobiliáře (lavičky, koše, stojany na kola, stojany na psí exkrementy, informační cedule, apod.) zajišťuje městská část průběžně, především na základě podnětů občanů a široké veřejnosti. Především v posledním období, kdy se do městské části stěhuje více občanů, zvyšují se nároky na doplnění tohoto mobiliáře. Je možno konstatovat, že potřeby občanů i návštěvníků jsou v tomto směru částečně pokryté a doplnění prků mobiliáře bude navazovat na budoucí rozvoj a realizaci projektů v MČ, a to v rámci finančních možností MČ.

Mobiliář městské části

Údržbu a inovaci mobiliáře (lavičky, koše, stojany na kola, stojany na psí exkrementy, informační cedule, apod.) zajišťuje městská část průběžně, především na základě podnětů občanů a široké veřejnosti. Především v posledním období, kdy se do městské části stěhuje více občanů, zvyšují se nároky na doplnění tohoto mobiliáře. Je možno konstatovat, že potřeby občanů i návštěvníků jsou v tomto směru částečně pokryté a doplnění prků mobiliáře bude navazovat na budoucí rozvoj a realizaci projektů v MČ, a to v rámci finančních možností MČ.

Občanská vybavenost

Komerční služby

Služby komerční povahy jsou v městské části poskytovány především ve velkých obchodních areálech Metropole Zličín, AVION Shopping Park a Nákupní centrum Globus Zličín. V těchto komplexech jsou také umístěny různé bankomaty sloužící veřejnosti.

Restaurační služby

- Restaurace v obchodních areálech
- Fotbalová hospoda na Zličíně
- hospůdka Na Hrázi - Sobín
- hospoda U Kapalínů - Sobín

Obchodní služby

- Metropole Zličín,
- AVION Shopping Park
- Nákupní centrum Globus Zličín

Obchodní služby jsou zabezpečovány i menšími obchody – „U Fialů – prodejna potravin na sídlišti Zličín v Nedašovské ulici a „U Martiny“ – prodejna potravin ve starší zástavbě Zličína v Křivatcově ulici.

Ostatní služby

V Zličíně se nachází úřadovna České pošty. V budově pošty je možné využít služby Czech POINT. Pošta má bezbariérový vstup. Problémem je nízký počet úředníků pošty a tedy i fronty u přepážek.

Také na Úřadě městské části je možno využít služby Czech POINT, a to v tomto rozsahu:

- výpis z katastru nemovitostí

- výpis z obchodního rejstříku
- výpis ze živnostenského rejstříku
- výpis z rejstříku trestů
- výpis z bodového hodnocení osoby
- vydání ověřeného výstupu ze Seznamu kvalifikovaných dodavatelů.

V městské části je tzv. okrsková služebna Městské policie hlavního města Prahy, která spadá pod Obvodní ředitelství Praha 13.

Další informace k občanské vybavenosti jsou uvedeny v příslušných kapitolách.

Infrastruktura a technická vybavenost – závěry analýzy

- Dostatečné pokrytí území městské části technickou infrastrukturou (vodovodní a kanalizační síť, čistírna odpadních vod, elektrické sítě, plyn, telekomunikační sítě) s výjimkou nových rozvojových zón – zde IS zajišťují přímo investoři
- Hlavním topným médiem je plyn
- Existence rozvojových lokalit, plánovaná výstavba rodinných domů a bytů
- Velmi dobrá dopravní dostupnost
- Existence vlastního zdroje pitné vody
- Diskrepance mezi částmi Zličín a Sobín

3.2.4 Veřejná správa

Území Městské části Praha-Zličín je součástí správního obvodu Praha 17. Za výkon státní správy ve správním obvodu odpovídá Úřad Městské části Praha 17.

MČ Praha-Zličín vznikla 23.listopadu 1990 zákonem České národní rady č. 418/1990 Sb. o hlavním městě Praze ze dne 9.10.1990. Jde o subjekt vzniklý ze zákona, zabývající se všeobecnou veřejnou správou. Vystupuje v rozsahu stanoveném zákonem v právních vztazích svým jménem a nese odpovědnost z těchto vztahů vyplývajících. Postavení městské části, jejich orgánů a jejich působnost stanoví zákon č. 131/2000 Sb. o hl. m. Praze, zvláštní zákony a statut hlavního města Prahy. Městská část plní úkoly patřící do samosprávy a vykonává státní správu pro území stanovené statutem v rozsahu stanoveném zákonem o hl. m. Praze, zvláštními zákony a statutem. Za podmínek stanovených zákonem o hl. m. Praze a statutem nakládá se svěřeným majetkem hl. m. Prahy a ve vymezeném rozsahu vykonává ve vztahu k tomuto majetku práva a povinnosti vlastníka.

Poloha MČ Praha – Zličín v rámci hl. m. Prahy:

Zličín leží na západním okraji Prahy přibližně 15 km vzdušnou čarou od pomyslného středu města.



Zdroj: www.atlasescka.cz, upraveno

Správní členění hl. m. Prahy na správní obvody a městské části:



Zdroj: ČSÚ

Úřad MČ Praha – Zličín


V roce 1960 došlo ke spojení Zličína a Sobína. Společně pak byly v roce 1974 připojeny k Praze. V roce 1990 vznikla městská část Praha - Zličín.

Úřad MČ Praha – Zličín se nachází v Tylovické ulici, číslo popisné 207. K úřadu je možné dojet od stanice metra Zličín autobusy číslo 164, 257 a 306 na zastávku Halenkovská. Od této zastávky autobusů je úřad vzdálen 150 m.

Vztahy pracovníků Úřadu MČ k orgánům městské části (starosta, rada MČ, zastupitelstvo MČ) upravuje zákon č. 131/2000 Sb. o hl. m. Praze a Statut hl. m. Prahy.

Znak a vlajka městské části

Symbolem městské části jsou její znak a vlajka. Znak byl udělen městské části Poslaneckou sněmovnou Parlamentu ČR v roce 1997.



Znakem je polcený štít. V pravém zeleném poli, symbolizujícím zemědělskou oblast, je jako symbol přírodního bohatství stříbrná kvádrová studna s rumpálem, z něhož visí stříbrný okov. Pro levé pole je použito znaku hlavního města Prahy pro vyjádření sounáležitosti k hlavnímu městu.

Struktura Úřadu městské části

Úřad městské části (ÚMČ) tvoří starosta, místostarosta, tajemník a jednotliví zaměstnanci.

Pracovně právní vztahy zaměstnanců úřadu jsou upraveny platnými právními předpisy vyplývajícími ze Zákona práce, vnitřních směrnic a opatření. Veškeré plnění úkolů pracovníků úřadu MČ je definováno v pracovních náplních a pracovně právních dokumentech.

Vnitřní směrnice a opatření vydává tajemník ÚMČ.

Úřad MČ Praha – Zličín v oblasti samostatné působnosti:

- plní úkoly, které mu uložila rada nebo zastupitelstvo městské části
- pomáhá komisím rady MČ a výborům zastupitelstva MČ v jejich činnosti

Úřad MČ Praha – Zličín v oblasti přenesené působnosti:

- vykonává státní správu ve stanoveném rozsahu

Úřad je otevřený veřejnosti v úředních hodinách, a to v pondělí a středu 8.00 - 11.30 a 13.00 - 17.30 hod.

Pro osoby s postižením mobility umožňuje bezbariérový vstup.

Organizační schéma ÚMČ:

- **Zastupitelstvo**

Zastupitelstvo se skládá z členů zastupitelstva. Zastupitelstvu je vyhrazeno rozhodovat ve věcech jemu svěřených zákonem, zvláštním zákonem a Statutem HMP. V otázkách přenesené působnosti rozhoduje jen, stanoví-li tak zvláštní zákon. Zastupitelstvo MČ Praha Zličín má 15 členů. Zasedání zastupitelstva jsou veřejná.

- **Rada MČ**

Rada MČ Praha-Zličín je výkonným orgánem MČ v oblasti samostatné působnosti odpovědným ze své činnosti Zastupitelstvu MČ. V záležitostech samostatné působnosti rozhoduje Rada MČ, pokud nejsou zákonem vyhrazeny zastupitelstvu nebo pokud si je zastupitelstvo nevyhradí. V otázkách přenesené působnosti rozhoduje Rada MČ jen, stanoví-li tak zvláštní zákon. Rada MČ Praha Zličín má 5 členů. Jednání RMČ jsou neveřejná.

Jméno	Funkce	Zodpovědnost
Prof. Ing. Jaroslav Veselý, DrSc.	starosta	Řídí městskou část, odpovídá za investiční výstavbu, údržbu, čerpání finančních prostředků z rozpočtu MČ, spolupráci s hasiči a sportovci, bezpečnost, spolupráci s Hl. m. Praha, okolními MČ a obcemi
Ing. Miroslav Jarouš	místostarosta	Zastupuje starostu v jeho nepřítomnosti, přímo řídí komise – grantové, majetkové a inventarizační, spolupracuje s finančním a kontrolním výborem ZMČ, nepřímo řídí ostatní komise, odpovídá za činnost správy majetku, odměňování předsedů a členů komisí, výborů a zvláštních orgánů MČ
MUDr. Miloslav Kalaš	člen rady	Odpovídá za sociální oblast v MČ, kulturní činnost, bytovou politiku MČ a privatizaci, likvidační činnost

Ing. Jaroslav Kubík	člen rady	Odpovídá za rozvoj MČ, životní prostředí v MČ, školství a rozvoj Sobína
Ing. Vladimír Starosta	člen rady	Odpovídá za dopravu v MČ, dopravní bezpečnost, spolupráci s dopravní policií a odborem dopravy a životního prostředí ÚMČ Praha 17 a MHMP

• Starosta MČ

Starosta je z výkonu své funkce odpovědný zastupitelstvu. Zastupuje městskou část navenek. Úkony, které vyžadují schválení Zastupitelstva MČ nebo Rady MČ může starosta provést jen po jejich předchozím schválení, jinak jsou tyto právní úkony neplatné od samého začátku. Starostu MČ zastupuje zástupce starosty.

• Výbory Zastupitelstva MČ

Zastupitelstvo městské části Praha – Zličín ve smyslu ustanovení § 59 odst. 2 písm. p), § 77 odst. 1 a § 100 odst. 1, 2 zákona č. 131/2000 Sb., o hlavním městě Praze, v platném znění zřídilo jako svůj poradní orgán:

- kontrolní výbor
- finanční výbor

Výbory zastupitelstva plní úkoly, kterými je pověřil zastupitelstvo. Rada MČ může ukládat úkoly výborům jen v rozsahu své působnosti svěřené jí zákonem nebo zastupitelstvem.

• Komise Rady MČ

Rada městské části Praha – Zličín dne 6.12.2006 podle § 101 odst. 1 a § 68 odst. 2 písm. i) zákona č. 131/2000 Sb., o hlavním městě Praze, v platném znění zřídila jako své iniciativní a poradní orgány tyto komise:

- komisi stavební
- komisi životního prostředí
- komisi územního rozvoje
- komisi kulturní
- komisi sociální
- komisi bytovou
- komisi grantovou
- komisi školskou
- komisi pro nájem v DPS
- komisi majetkovou
- komisi hlavní inventarizační
- komisi likvidační
- komisi pro Sobín

Komise jsou ze své činnosti odpovědné Radě MČ. Radě MČ předkládají svá stanoviska a náměty. Projednávání a řešení návrhů, připomínek a podnětů předložených komisemi je vyhrazeno Radě MČ.

- **Úřad MČ Praha – Zličín**

Úřad MČ tvoří starosta, tajemník a zaměstnanci městské části zařazení do Úřadu MČ. V čele řadu MČ je starosta. Úřad MČ se člení na kancelář tajemníka a odbory, které jsou jeho základní organizační jednotkou. V čele odboru stojí vedoucí odboru.

- **Odbory úřadu**

Řízení úřadu a finanční kontrola jsou v kompetenci tajemníka úřadu. Úřad městské části má 2 odbory:

- odbor vnitřní správy a ekonomiky (náplň práce odboru: podatelna, ověřování, ekonomika, rozpočet, servis pro zastupitele, přestupky, správní poplatky, řízení organizačních složek a příspěvkové organizace)
- odbor ochrany prostředí, rozvoje a investic (náplň práce odboru: životního prostředí, investice, veřejné zakázky, územní plán, pozemky, místní poplatky, archiv)

- **Zvláštní orgány MČ**

V případech stanovených zvláštním zákonem zřizuje starosta MČ pro výkon přenesené působnosti zvláštní orgány. V rámci struktury orgánů MČ je zřízena jako zvláštní orgán

- pro výkon přestupkové agendy přestupková komise
- povodňová komise

- **Organizační složky ÚMČ**

MČ Praha Zličín má ve svém funkčním složení tyto organizační složky bez právní subjektivity:

- Jednotka sboru dobrovolných hasičů
- Zličínská knihovna (podrobnosti o knihovně viz. kap. 3.2.5 Školství, vzdělávání, mládež)
- Dům s pečovatelskou službou Zličín

Organizační složky vystupují jménem MČ Praha – Zličín. Zřizovací listiny organizačních složek schvaluje Zastupitelstvo MČ.

- **Organizace s vlastní právní subjektivitou**

Zastupitelstvo MČ rozhodlo ve smyslu zákona č. 131/2000 Sb, o hlavním městě Praze, v pl.z., zákona č. 250/2000 Sb., o rozpočtových pravidlech územních rozpočtů, o zřízení příspěvkové organizace „Základní škola a Mateřská škola, Nedašovská 328, Praha 5 Zličín“. Úkoly zřizovatele podle zvláštních předpisů plní vůči příspěvkové organizaci RMČ. Organizace je příspěvkovou organizací s právní subjektivitou, která vystupuje v právních vztazích svým jménem. Ve své činnosti se řídí zákony a dalšími obecně závaznými právními předpisy a pokyny zřizovatele, jehož kontrole podléhá.

Významné rozvojové dokumenty, které má MČ Praha - Zličín zpracované:

- Krizový plán MČ Praha 17, Praha 2005
- Povodňový plán, VODNÍ DÍLA – TBD a.s, aktualizace 30.4.2006
- Koncepce bytové politiky MČ Praha – Zličín na období do roku 2010, schváleno ZMČ dne 14.5.2007
- Koncepce školství v MČ Praha Zličín, schváleno ZMČ dne 10.12.2007
- Plán nouzových opáření MČ Praha 13 v případě povodňové situace při stoleté vodě, leden 1999
- Zličín – generel cyklistických tras a cyklostezek

Příspěvkové organizace městské části:

- Základní škola a mateřská škola

Finanční přehledy**Bankovní spojení**

Česká spořitelna, a.s.
Pobočka - Praha 5, Štefánikova 17
č.ú.: 2000696369/0800

Dlouhodobý přehled příjmů a výdajů MČ: v tis.

Rok	Příjmy	Výdaje
2009	39.302,74	43.474,81
2008	26.114,88	28.841,17
2007	23.927,20	25.180,88
2006	39.031,77	28.169,45
2005	31.534,34	29.453,96
2004	26.137,69	28.996,02
2003	27.099,18	26.335,77
2002	24.634,51	21.317,91
2001	15.802,68	15.022,85
2000	16.927,69	18.916,05

Finanční připravenost městské části v tis.

Základní údaje					
Účetní období – rok	2006	2007	2008	2009	2010
Běžné příjmy celkem	35.531,77	22.927,20	24.534,88	33.302,74	27.879,00
Kapitálové příjmy a přijaté investiční dotace	3500	1000	1580	6000	---
Financování	---	1253,68	2726,29	4172,07	3133,10
Příjmy celkem	39.031,77	25.180,88	28.841,17	43.474,81	31.012,10
Běžné výdaje	19.376,16	19.839,44	20.009,97	21.097,32	23.906,10
Kapitálové výdaje	8.793,29	5.341,44	8.831,20	22.377,49	7.106,00
Výdaje celkem	28.169,45	25.180,88	28.841,17	43.474,81	31.012,10

Největší aktuální zdroje kapitálových příjmů a investičních dotací (v tis. Kč)

Účetní období – rok	2006	2007	2008	2009
Zdroj	MHMP, MČ	MHMP, MČ	MHMP	MHMP, letiště Ruzyně, MČ
Účel, projekt	Rekonstrukce střechy ZŠ	Rozšíření hřiště Sobín	Park Na prameništi	Park Na prameništi
Forma	Dotace + vlast. zdroje	Dotace + vlast. zdroje	Dotace + vlast. zdroje	Ponech. dotace + vlast. zdroje
Vnější zdroje	3000	1000	1000	873
Výše spoluúčasti	592	376	0	MČ + letiště/2506
Celkem	3592	1376	127 vyčerpáno, 873 převedeno do roku 2009	3379
Zdroj	MHMP, MČ			MHMP
Účel, projekt	Víceúčelové hřiště pro veřejnost			ZŠ u sport. hřiště

Účetní období – rok	2006	2007	2008	2009
Forma	Dotace			Dotace
Vnější zdroje	500			6000
Výše spoluúčasti	219			0
Celkem	719			5548

Získané dotace na projekty městské části

Městská část získala v roce 2005 a 2008 dotace od MHMP ve výši celkem 3 mil. Kč na přípravné práce pro realizaci parkových ploch Na prameništi.

Od roku 2005 získává každoročně MČ sponzorský dar od letiště Ruzyně na realizaci projektů ke zlepšení životního prostředí.

Informovanost veřejnosti

Veřejnost je informována o dění na ÚMČ především na veřejně přístupných jednáních zastupitelstva MČ, prostřednictvím místního Zpravodaje Zličína a Sobína, webových stránek www.mczlicin.cz a pěti obecních vývěsek.

Místní agenda 21, Národní síť zdravých měst a další zapojení městské části

Městská část Praha – Zličín se v době vypracování tohoto materiálu připravuje na zapojení do Místní agendy 21 (MA21) a členství Národní sítě zdravých měst, v rámci jíž očekává získat zkušenosti pro postup v kategoriích MA21. (Jde o systematické dlouhodobé koordinované úsilí o udržitelný rozvoj a zdravý životní styl v městské části s ohledem na přání a potřeby veřejnosti a se zapojením veřejnosti v co možná nejširším měřítku. Důležitou hodnotou je odpovědnost vůči budoucím generacím.).

Veřejná správa – závěry analýzy

- Součást správního obvodu Praha 17
- Vhodně strukturovaná odbory ÚMČ, zajišťující plnou funkčnost úřadu
- Organizace městské části zajišťující základní funkce městské části a pokrývající potřeby občanů
- Úřední hodiny pondělí a středa
- Nulová míra zadluženosti městské části
- Zpracováváný rozvojový plán
- Efektivita práce zaměstnanců ÚMČ je podpořena dobrou znalostí místních poměrů

3.2.5 Školství, vzdělávání, mládež

Městská část má zpracovávánu **koncepti školství** (z prosince 2007)..

Městská část je zřizovatelem **Základní školy a Mateřské školy, Nedašovská 328, Praha 5 Zličín, příspěvková organizace** (základní škola 1. stupně, mateřská škola, školní družina a školní jídelna).

V Městské části Praha – Zličín není úplná devítiletá základní škola. Neúplnost tohoto občanského vybavení má přímé dopady na život v městské části, děti 2. stupně dojíždějí do základních škol na území MČ Praha 17 nebo do jiných škol v sousedních městských částech. Ve svém důsledku tento stav způsobuje trvalý odliv dětí školního věku ze Zličína a Sobína. Kapacita mateřské školy je trvale naplněna; prostory, které jsou v současnosti využívány pro základní školu, je třeba uvolnit a vrátit zpět původnímu účelu..

V městské části Praha - Zličín probíhá rozsáhlá bytová výstavba; do nových bytů se stěhují mladé rodiny. Je nezbytné zajistit pro děti předškolní výchovu a školní výuku. V městské části nyní chybí elementární občanské vybavenosti, přičemž prioritou je škola. Podle údajů ČSÚ má MČ Praha Zličín k 1.1.2010 celkem 4 464 obyvatel. Jen za rok 2009 činí přírůstek obyvatel počet 492.

Pro účely posouzení a vyhodnocení demografického vývoje byl zpracován Prognostický odhad vývoje obyvatelstva ve Zličíně pro období 2007 až 2030. Výsledek prognózy, a to pouze ve střední variantě, ukázal na navýšení počtu obyvatel v MČ Praha-Zličín ze 3400 (k roku 2007) na více jak 8200 osob, a to už kolem roku 2020 (viz. dále).

Východiskem je vybudování nové základní školy, veřejně prospěšné stavby „53/VS/57 Zličín – základní škola u sportovního hřiště“, na plochách podle Územního plánu SÚ HMP určených pro toto veřejné vybavení. Škola je situována na pozemcích parc.č. č. 668/1, 668/148, 668/159, 668/162, 668/163, 668/166, 668/168, 668/169, 670/3 vše k.ú. Zličín.

Předpokládaný počet	žáků	540
	vyučujících	30
	zaměstnanců	10

Investorem akce bude Hlavní město Praha.

Základní škola s 1. – 9. postupným ročníkem ve dvou paralelních třídách bude umístěná v klidné části nového sídliště ve Zličíně při ulici Na Radosti a v těsném sousedství sportovního areálu; v pěší dostupnosti od stanice metra Zličín.

Po realizaci úplné devítileté školy bude základní škola s mateřskou školou nadále tvořit jediný školský subjekt. Ve stávajícím objektu školy budou následně po rekonstrukci vnitřních prostor zřízeny znovu třídy pro předškolní výchovu dětí a pro mladší předškolní věk či pro mateřské centrum. Kapacita mateřské školy bude navýšena.

Je záměrem zaměřit vždy jednu třídu v ročníku na rozšíření výuky tělesné výchovy, a to zejména na kolektivní sporty – florbal, fotbal a basketbal. Toto umožňuje vhodné umístění u již existujícího sportoviště.

Stávající budova školy



Budova školy byla postavena v roce 1981 jako mateřská škola. Po listopadu 1989 se otevřela diskuse o nutnosti zřízení základní školy. Stávající budova byla zrekonstruována a od 1. září 1992 usedli do školních lavic žáci 1. třídy ZŠ. V roce 1996 došlo další rekonstrukcí vnitřních prostor (k zřízení dalších tříd, šaten a školní jídelny).

Škola je umístěna v západní části zličínského sídliště, v přímém sousedství sportovního areálu. Je to přízemní budova složená ze tří spojených pavilonů. Pavilónové řešení je velkou výhodou školy, neboť starší, mladší žáci a děti ze školky se vzájemně neruší ve svých aktivitách. Vzhledem k tomu, že škola je přízemní a má bezbariérový přístup, mohou ji navštěvovat i děti fyzicky handicapované. Součástí školy je školní zahrada, která slouží ke sportovnímu využití a relaxaci dětí.

Základní škola

V základní škole je 5 tříd (vždy po jedné třídě v ročníku). Kapacita ZŠ je 125 žáků.

Každá třída má vlastní kmenovou třídu; kmenová třída pátého ročníku slouží zároveň jako počítačová učebna s možností využití internetu.

Od roku 2007/2008 pracuje škola podle vlastního vzdělávacího programu pod názvem „Školní vzdělávací program pro základní vzdělávání“.

Pedagogický sbor má 9 členů (pedagogové, pedagogičtí asistenti, vychovatelka ŠD, lektorka anglického jazyka). 70% pedagogů je plně kvalifikovaných. Na škole pracuje také metodik prevence sociálně patologických jevů a výchovný poradce. Při výuce žáků se zdravotním postižením pomáhají dva pedagogičtí asistenti.

Ve třídách je malý počet žáků, což navozuje atmosféru „školy rodinného typu“, umožňuje individuální přístup k žákům, minimalizuje projevy šikany a jiných sociopatologických vlivů. V rámci protidrogových preventivních programů škola spolupracuje s organizacemi Filia a Krizové centrum. Škola v poměru k celkovému počtu žáků školy integruje velký počet žáků s žáků s poruchami učení a chování – 17. Navázala proto velmi úzkou spolupráci s Pedagogicko-psychologickou poradnou, Kuncova ulice Praha 5.

Škola již několik let pravidelně využívá srovnávacích testů SCIO, účastní se projektu „Program na podporu aktivit v oblasti integrace cizinců na území ČR“. Při škole pracuje Občanské sdružení Světýlko, jehož hlavní náplní je pomoc handicapovaným dětem.

Mimořádná pozornost je věnována výchově k zdravému životnímu stylu a environmentální výchově, vzdělávání a osvětě (EVVO).

Mimoškolní činnosti v ZŠ Zličín

ZŠ Zličín nabízí svým žákům pestrou nabídku následujících volnočasových aktivit:

- dramatický kroužek pro mladší
- konverzace anglického jazyka pro starší
- pohybové hry
- keramika
- tenis - pro začátečníky a pokročilé
- doučování
- anglický jazyk pro mladší
- dramatický kroužek pro starší
- 1 x měsíčně v sobotu turistický kroužek
- 2 x měsíčně v sobotu vlastivědný kroužek

Počty členů jednotlivých kroužků se zvyšují úměrně s růstem obyvatel, kteří se stěhují do nové sídlištní zástavby. Největším problémem pro organizaci kroužků je prostor, protože každý kroužek má jiné požadavky. Např. pro taneční aktivity jsou nevyhovující jak třídy tak hala, která má velmi špatnou akustiku, počítačová učebna je příliš malá a navíc se v ní každý den koná výuka, což škodí vybavení učebny, škola by také ráda pořídila keramickou pec, ale žádný stávající prostor nesplňuje přísné bezpečnostní normy. Zázemí pro volnočasové aktivity dětí je ve škole nevyhovující, stejně tak jako dostupnost finančních prostředků. Z nových kroužků by byl zájem o kroužek počítačový, fotografický, přírodovědný, myslivecký (ve spolupráci se zličínskými myslivci) a čtenářský (ve spolupráci s knihovnou).

Pro pohybové aktivity využívá školní zahradu, dobře vybavenou sportovní halu, která stojí v jejím sousedství a hřiště s umělým povrchem, které splňuje požadované evropské normy. Na zahradě by bylo vhodné zřídit venkovní učebnu, aby mohla být využívána pro výuku i v nepříznivém počasí.

Ve spolupráci s MÚ Zličín probíhá řada společných akcí: autokarové výlety, oslava posvícení, vánoční čajovna, masopust, podzimní a letní zahradní slavnosti a tradiční akademie.

Školní družina

Školní družina pracuje ve dvou odděleních, kde jsou děti rozděleny věkově (starší , mladší). Kapacita družiny je 50 žáků.

V ranních a odpoledních hodinách funguje školní družina (6.30-7.40, 11.40-17.00), která má celoročně k dispozici krásnou školní zahradu pro sportovní vyžití dětí. Pro další sportovní činnost dětí může školní družina využívat zličínskou sportovní halu.

Mateřská škola

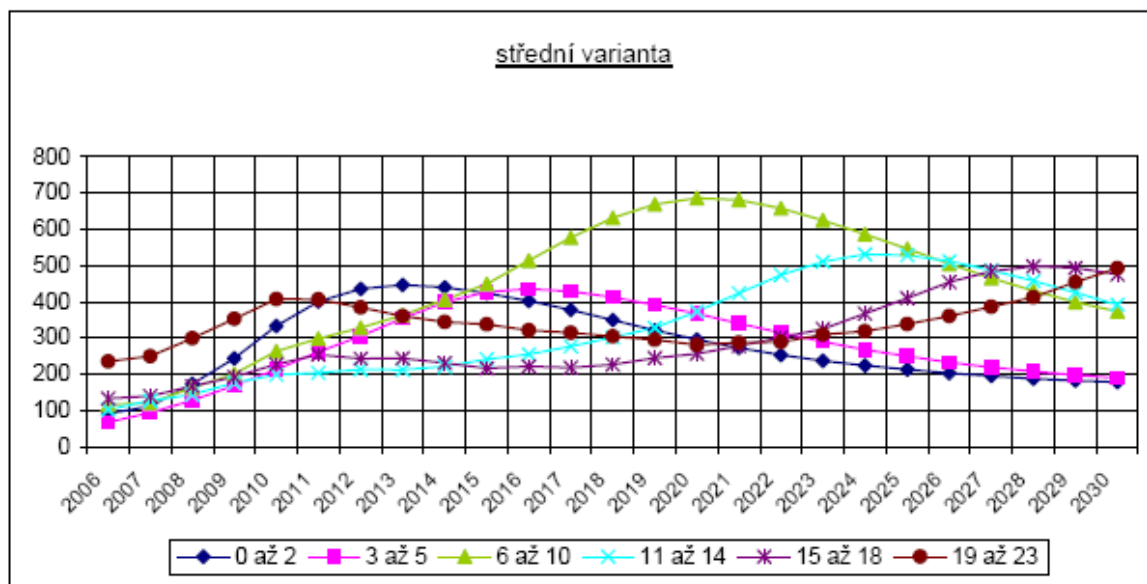
Kapacita MŠ je 80 žáků, zájem o umístění dětí kapacitu převyšuje. Mateřská škola má tři oddělení, dvě z nich jsou s celodenním a jedno s polodenním provozem. Oddělení mladších dětí jsou heterogenní, oddělení starších dětí (předškolní věk) je samostatné, aby měly dostatek prostoru na přípravu do školy. Škola pracuje dle vzdělávacího programu pro předškolní vzdělávání „Ve školce jsme rádi, všichni jsme tu kamarádi“. Také MŠ využívá školní zahradu i sportovní halu.

V mateřské škole pracuje 6 pedagogických pracovníků, z toho 5 kvalifikovaných.

Výhledově se počítá se zvýšením kapacity MŠ a tedy jakákoli investice do současného vybavení školky bude plně využita.

Dlouhodobá prognóza vývoje

Očekávaný vývoj počtu dětí a mládeže MČ Zličín 2007-2030



Zdroj: B. Burcin, T. Kučera: Prognostický odhad vývoje obyvatelstva MČ Praha Zličín

Vývoj jednotlivých složek reprodukce obyvatel MČ Praha – Zličín prognózovaný Burcinem a Kučerou v odhadu vývoje obyvatelstva MČ Praha - Zličín zásadním způsobem ovlivní nejen početní stav obyvatelstva, ale také naprosto změni jeho výchozí věkovou strukturu. Do roku 2012 by měl věk obyvatel, který v současnosti odpovídá celorepublikovému průměru a činí přibližně 40,2 roků, poklesnout na 35,9 roků. K tomuto poklesu by mělo dojít v době, kdy obyvatelstvo ČR rapidně stárne. Rozdělením populace do základních věkových kategorií, tj. předproduktivní, produktivní a poproduktivní složky, prognóza zjišťuje, že nejvýraznějších změn v relativním vyjádření se dočká patrně předproduktivní neboli dětská složka. Její velikost vzroste 4,5krát k roku 2020, následovaná složkou produktivní s 2,5násobným růstem k roku 2030, která zároveň vykáže nejvyšší přírůstky absolutní, a produktivní s téměř stejným přírůstkem – 2,45násobným, avšak k podstatně dřívějšímu datu, nejspíše kolem roku 2013.

Z prognózy vyplývá, že v následujících přibližně deseti letech lze očekávat meziroční zvyšování počtu dětí ve věku 3-5 let o desítky procent. V polovině příští dekády tak na území MČ Praha - Zličín bude s největší pravděpodobností žít více než šestnásobek počtu dětí ve věku, kdy obvykle navštěvují mateřskou školu. Přitom ještě v roce 2030 těchto dětí bude přibližně dvojnásobek stavu v roce 2007, (tj. v roce, kdy byla studie zpracována).

Jak je patrné z archivních dokumentů, usilovala obec Zličín o vybudování vlastní školy po celá desetiletí. Prognóza dalšího vývoje vede k tomu, aby byla učiněna právě v tomto období opatření, která povedou k tomu, aby na plochách určených Územním plánem SÚ HMP pro školství současně s probíhající výstavbou bytů byla vystavěná moderní devítiletá škola. Stávající budova školy by po rekonstrukci mohla sloužit pro potřeby MŠ.

Na území MČ Praha - Zličín je omezená kapacita pro mateřskou školu, v současné době je vyčerpaná, bez možnosti dalšího rozšíření ve stávajících prostorách.

Problémem je také neexistence sálu, který by umožňoval organizovat společenská setkání rodičů s pedagogy a dětmi.

Další možnosti vzdělávání

Zličínská knihovna



Zličínská knihovna je samostatnou organizační složkou ÚMČ. Od ledna 2003 je zaregistrována u Ministerstva kultury ČR, a tím je zapojena do systému registrovaných veřejných knihoven. Veškerý knižní fond je uložen v elektronické podobě. Díky tomu má čtenář možnost vyhledat knihu podle autora, názvu, tématu, klíčového slova, ceny, země vydání, signatury atd. Všechny záznamy obsahují i krátkou anotaci. V knihovně je vybudován dětský koutek.

Knihovna je zapojena do programu Veřejný internet⁷.

Výpůjční doba:

Po, St 9.00 – 12.00 13.00 – 18.00

Úterý školní akce, besedy, služby pro seniory

Čt 9.00 – 12.00 13.00 – 16.00

Pátek po předchozím objednání

Ve Zličíně není zastoupena možnost gymnaziálního ani středního odborného vzdělávání. Naprosto chybí prostory pro základní umělecké vzdělávání a zájmové vzdělávání zaměřené na rozvoj umění či kultury. Děti, které chtějí získat úplné základní umělecké vzdělání navštěvují většinou Základní uměleckou školu Blatiny na Praze 17.

Programy celoživotního vzdělávání MČ neorganizuje.

Školství - závěry analýzy

- Kapacita ZŠ je dostatečná, nedostatek míst je v MŠ
- „Rodinný“ charakter školy a bezbariérovost umožňuje zajistit kvalitní vzdělání dětem s pohybovým postižením a dětem s poruchami učení

⁷ **Veřejný internet** je společným projektem Ministerstva informatiky ČR, Ministerstva školství, mládeže a tělovýchovy ČR a BMI sdružení (BMI sdružení je nevládní nezisková organizace, jejímž posláním je podpora rozvoje internetu jako globálního komunikačního prostředku a využití moderních technologií v zájmu rozvoje občanské společnosti). Jeho cílem projektu Veřejný internet je soustředit informace o místech veřejného přístupu k internetu a poskytovat je veřejnosti, aby se dalo snadno zjistit, kde se tato místa nacházejí a jaké služby nabízejí. Údaje z této databáze jsou přebírány také Portálem veřejné správy, který umožňuje zobrazení nejbližších míst s veřejným přístupem k internetu na území dané obce či města.

- Technický stav školy je dobrý s výjimkou rozvodů vody a elektřiny
- V souvislosti s plánovaným rozvojem bytové výstavby bude potřeba zvýšit kapacitu MŠ a ZŠ a zavést výuku i na druhém stupni ZŠ
- Chybí společenská místnost, tělocvična a vhodné zázemí pro pedagogy

3.2.6 Zdravotnictví

V městské části jsou tyto ordinace těchto lékařů:

- praktický lékař pro děti a dorost
- praktický lékař pro dospělé
- stomatologie
- gynekologie
- rehabilitace, fyzioterapie
- oční

Lékárny

- Zličínská lékárna, Nedašovská 376
- lékárny v areálech obchodních center

Veterinární služby nejsou v rámci městské části poskytovány.

Vedení městské části by rádo rozšířilo zdravotnické služby o ordinace odborných lékařů, a to:

- praktický lékař pro dospělé
- pediatr

V MČ je nedostatek dalších lékařů – chybí **specialisté** (např. interna, RTG, oční, diabetologie, neurologie, dětský, kožní, alergologie, ortopedie). S ohledem na dobrou dopravní dostupnost specialistů v nedalekých částech Prahy je ale diskutabilní, zda je reálné tyto služby zavádět.

Pohotovost pro obyvatele Zličína zajišťuje FN Motol.

Zdravotnictví – závěry analýzy

- Dobrá dostupnost zdravotní péče vč. lékárny
- Zdravotnická péče v potřebném rozsahu, specialisté v dobré dopravní dostupnosti
- V blízké budoucnosti se může projevit nedostatek lékařů v souvislosti s nárůstem počtu obyvatel
- Nutnost udržet dobrou dopravní dostupnost FN Motol

3.2.7 Sociální služby

Městská část nemá zpracován komunitní plán sociálních služeb. Nicméně činnost místních neziskových organizací zaměřených na rozvoj sociálních služeb podporuje.

Zařízení sociální péče městské části Zličína:

- Dům s pečovatelskou službou Zličín (nájemní dům s byty zvláštního určení)
- Občanské sdružení Martin (zlepšení kvality života osob v nepříznivé životní situaci a rozvoj a podpora sociálních a zdravotních aktivit)
- Pečovatelská služba – zajištěna poskytovatelem sociálních služeb – **Centrum sociálně zdravotních služeb**, Bendova ul. č. 5/1121, Praha 17, PSČ 163 00 Praha 6 – Řepy

Odhad vývoje obyvatelstva dle demografické studie

Celkový stav obyvatel v roce **2010** - 7 060 osob

z toho senioři ve věku **nad 65 let** - **560 osob**

Přehled o předpokládaném množství poskytování pečovatelských služeb seniorům a předpokládané finanční náklady za tyto služby vychází ze současného stavu poskytování pečovatelských služeb.

Rok 2010

Věková kategorie	Počet seniorů	Počet klientů pečov. služby	Počet poskytnutých služeb za měsíc	Náklady na služby 965 tis. Kč/rok
65 – 75 let	330	30	35	180
76 – 85 let	185	35	80	400
nad 85 let	45	30	80	400
Celkem	560	95	195	980

Celkový stav obyvatel v roce **2015** - 8 150 osob

z toho senioři ve věku **nad 65 let** - **760 osob**

Rok 2015

Věková kategorie	Počet seniorů	Počet klientů pečov. služby	Počet poskytnutých služeb za měsíc	Náklady na služby 965 tis. Kč/rok
65 – 75 let	485	45	55	260
76 – 85 let	200	40	90	440
nad 85 let	75	50	140	670
Celkem	760	135	285	1 370

Předpokládaný nárůst nákladů oproti roku 2007 o 70%.

Dům s pečovatelskou službou Zličín

Dům s pečovatelskou službou Zličín (dále jen DPS Zličín) je nájemní dům s byty zvláštního určení ve smyslu § 10 zákona č. 102/1992 Sb. a je zřízen na základě zřizovací listiny schválené Zastupitelstvem MČ Praha – Zličín dne 26.11.2003 k zabezpečení pečovatelské služby a péče v oblasti sociální a zdravotní pro obyvatele MČ Praha – Zličín.

DPS Zličín byl v Městské části Praha – Zličín postaven v roce 2004 a umožnil tak nastěhování seniorů a tělesně postižených z celé Prahy. Pečovatelskou službu zde zajišťuje příspěvková organizace Centrum sociálně zdravotních služeb. Na její činnost v odpoledních a večerních hodinách navazuje činnost Občanského sdružení Martin. Obyvatelé DPS si tak postupně vytvářejí sociální vazby ve svém novém domově. Kromě toho existuje skupina seniorů v okolí, kteří vyvíjejí své činnosti v klubu důchodců. Tyto činnosti vytvářejí prostor pro aktivizaci a setkávání seniorů z DPS a okolí, případně dalších občanů prostřednictvím zájmové činnosti.

Občanské sdružení Martin

Občanské sdružení Martin poskytuje sociální služby dle zákona 108/2006 Sb., o sociálních službách: osobní asistenci, sociálně aktivizační služby pro seniory a osoby se zdravotním postižením. Pomáhá zlepšit kvalitu života osob v nepříznivé životní situaci a rozvíjí a podporuje sociálních a zdravotní aktivity.

Na území MČ Praha Zličín není

- žádný azylový dům k přechodnému nebo déletrvajícimu bydlení lidí bez domova.
- denní centrum pro zabezpečení nezbytných podmínek na přežití, snížení sociálních či zdravotních rizik
- diagnostický ústav pro děti či mládež
- domov pro matky s dětmi
- domov pro seniory nebo občany s postižením , který by poskytoval komplex služeb občanům, kteří nemohou dlouhodobě ze zdravotních či jiných důvodů zajišťovat své životní potřeby vlastními silami v domácím prostředí
- dům na půl cesty
- chráněné bydlení
- K-centrum pro první kontakt a pomoc drogově závislým

Sociální služby - závěry analýzy

- Existence DPS Zličín a pečovatelských služeb
- Předpokládaný výrazný nárůst počtu seniorů
- Zvyšující se poptávka a potřeba rozšířit služby pro seniory, zdravotně postižené
- Potřeba rozšířit služby zaměřené na děti a mládež
- Bariérovost některých veřejných budov
- Nedostatek některých druhů sociálního bydlení

3.2.8 Cestovní ruch a rekreace

Cestovní ruch není prioritou, v anketě mezi obyvateli péče o památky a rozvoj cestovního ruchu získaly nejméně hlasů při výběru klíčových oblastí (0,5 a 0,75%). Městská část nemá speciální program pro rozvoj oblasti cestovního ruchu. Vedení městské části si je však vědomo, že Zličín může nabídnout zajímavá místa těm, kteří chtějí poznat i netradiční lokality. Význam těchto míst však není takový, aby přilákala zahraniční turisty. Spíše jde o obyvatele Prahy a Středočeského kraje.

Informační centrum:

Informační centrum městská část nemá. Záměrem je vytvořit informační centrum v rámci místní knihovny.

Propagace městské části

Městská část je propagována především prostřednictvím webových stránek www.mczlicin.cz, ve Zpravodaji Zličína a Sobína. Dále v Listech hlavního města Prahy, denících Náš region, Mladá fronta a dalších tiskovinách.

V roce 2005 byla vydána reprezentativní publikace mapující historii i současnost městské části pod názvem Kniha o Zličínu a Sobínu (vydalo Milpo Media).

Naučná stezka ve Zličíně není, ale v MČ se nalézají místa, která by bylo vhodné podchytit a prezentovat.

Partnerská města městská část nemá, ale uvažuje o podpoření stávající dobré spolupráce v různých oblastech (doprava, cyklostezky, čistota ovzduší, řešení územních systémů ekologické stability, sociální služby, školství, zájmové organizace) s okolními obcemi a městskými částmi formou partnerství. Uvažuje se o smysluplné spolupráci i s dalšími obcemi pro předávání zkušeností „dobré praxe“.

Atraktivita městské části

K největším atraktivitám v městské části a v okolních MČ patří:

Typ cestovního ruchu	Atraktivita
Poznávací cestovní ruch	Technická památka Jímací štola jičínského vodovodu Šárecké údolí (přírodní památka) Prokopské údolí (přírodní památka)
Kulturní památky	Břevnovský klášter řepské kostely (sv. Rodiny, sv. Martina a Panny Marie Vítězné na Bílé hoře

Typ cestovního ruchu	Atraktivita
Sportovní využití	Cykloturistika, pěší turistika Rekreační vodní plochy s dalším rozvojovým potenciálem Veřejné minihřiště s umělou trávou v areálu FC Zličín
Přírodní atraktivita	Přírodní park U Hájů Přírodní park Obora Hvězda Přírodní park Košíře – Motol: <ul style="list-style-type: none"> • Přírodní park Kalvárie v Motole • Přírodní park Motolský ordovik • Přírodní park Vidoule Přírodní park Prokopské a Dalejské údolí: <ul style="list-style-type: none"> • NPP Dalejský profil • NPP Požáry • NPP Prokopské údolí • NPP U Nového Mlýna • PP Opatilka – Červený Lom Šárecké údolí

Cykloturistika

Městská část má zpracován „Generel cyklostezek a cyklotras městské části Praha – Zličín“. Některé trasy existující i navrhované mají celopražský význam. Více o cyklo dopravě je uvedeno v kap. 3.2.9 Doprava a bezpečnost.

Pěší turistika

Územím městské části neprocházejí žádné turistické trasy:

Tradiční a příležitostné akce nejsou takového rozsahu a významu, že by měly dopady pro cestovní ruch.

Infrastruktura pro cestovní ruch

Nabídka ubytovacích a stravovacích služeb různých kategorií je v MČ dostatečná. Mezi nejvýznamnější poskytovatele těchto služeb patří:

Restaurační služby:

- Restaurace v obchodních areálech
- Fotbalová hospoda na Zličíně
- hospůdka Na Hrázi - Sobín
- hospoda U Kapalínů - Sobín

Institucionální zajištění podnikání v cestovním ruchu

V MČ nepůsobí žádná cestovní kancelář

Turistické cíle v okolí městské části

Kromě nabídky turistických cílů v Praze jsou dobře dostupné další turistické cíle v okolí Zličína:

- Soustava hostivických rybníků
- Svatý Jan pod Skalou (kostel, skalní vyhlídka, jeskyně poustevníka Ivana)
- Beroun (významné turistické centrum)
- Tetín (bývalé hradiště, muzeum, kostel)
- Kladno (regionální centrum)
- Lidice (památník obětem 2.sv. války)

Cestovní ruch a rekreace - závěry analýzy

- Městská část nemá potenciál a neusiluje o zásadní rozvoj v oblasti cestovního ruchu
- Místní atraktivity různého zaměření jsou zajímavé především pro obyvatele Prahy a Středočeského kraje
- Napojení na cyklostezky a cyklotrasy – ze Zličína vyjíždějí cyklisté do východní části Středočeského kraje

3.2.9 Doprava a bezpečnost

Doprava

Silniční doprava

Dominantní úlohu v silniční dopravě hrají:

- na jihu území rychlostí silnice Rozvadovská spojka, pokračující jako dálniční tah D5
- západní část je přímo dotčena Pražským okruhem R1
- velmi zatížená je ulice Řevnická (v budoucnosti spojení se „Západním městem“), obsluhující nákupní centra a autobusové nádraží
- ulice Na Radosti, navazující na Plzeňskou, vedoucí do centra, a Jeremiášovu, spojující Zličín s Řepy a Jihozápadním městem
- ulice Hrozenkovská, vedoucí do Sobína
- ulice Strojírenská, vedoucí do Řep
- ulice Hostivická, vedoucí do Hostovic

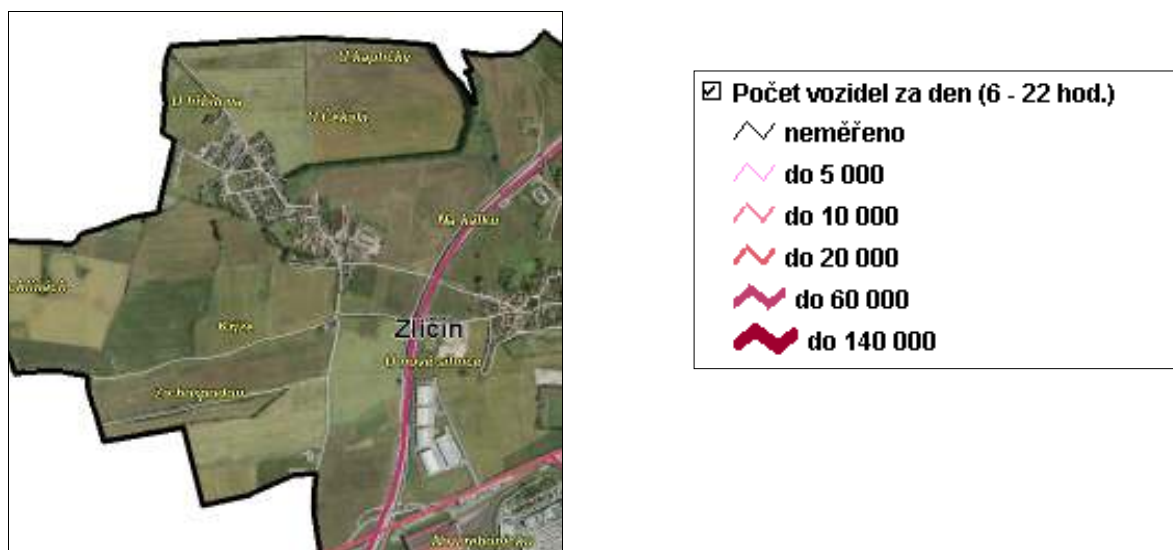
Zatížení komunikační sítě na hranici Prahy každým rokem roste. Zatímco v roce 1995 projelo sektorem od levého břehu Vltavy u Zbraslavi po ulici Na Radosti přibližně 46 tisíc vozidel (6-22 h., průměrný pracovní den, zdroj TSK, 2008), v roce 1997 to bylo již skoro 60 tisíc vozidel a v roce 2007 dvojnásobek, tedy 120 tisíc vozidel.

V roce 2007 byl Zličínu přilehlý úsek Pražského okruhu v běžný pracovní den zatížen 48 tisíci vozidly, Rozvadovská spojka 50 tisíci vozidly, Řevnická 18, 4 tisíci vozidly, Na Radosti 15,3 tisíci vozidly (pro porovnání 9,4 tisíci vozidly v roce 1997).

Velkým dopravním problémem je oblast konečné stanice trasy „B“ metra, kde je v důsledku koncentrace obchodních i administrativních center, autobusového terminálu a současně napojení na rychlostní silnici Rozvadovskou spojku, v dopravních špičkách značně nepříznivá situace. K částečnému zlepšení by měla vést úprava stávající mimoúrovňové křižovatky (Řevnická – Rozvadovská spojka) a doplnění mimoúrovňové křižovatky Rozvadovská spojka – Pražský okruh o napojení na ulici Na Radosti.

Přes ulici Hrozenkovská a Hostivická, které slouží zároveň jako pěší cesty, by bylo potřeba vybudovat retardéry.

Zatížení MČ automobilovou dopravou (hodnoty z roku 2008):



V souvislosti s dobrým dopravním napojením pokryly značnou část území Zličína již v minulosti výrobní a skladové areály (Siemens kolejová vozidla, Technocom atd.), v nedávné minulosti také obchodní centra, především kolem křižovatky s Rozvadovskou spojkou (IKEA, Tesco, Globus, Metropole Zličín). Průmyslové plochy vytváří urbanisticky neprostupná území.

Doprava v klidu

U stanice metra Zličín jsou dvě záchytná parkoviště P+R, poskytující 66 a 85 parkovacích míst. Obě parkoviště jsou plně obsazena již v brzkých ranních hodinách.

V říjnu roku 2006 (2007) parkovalo na P+R Zličín I celkem 3548 (3109) vozidel, na P+R Zličín II celkem 2512 (2735) vozidel (zdroj TSK, 2008). Z dalších údajů TSK vyplývá, že P+R parkoviště na konečných zastávkách metra jsou velmi využívána a jejich kapacita je nedostatečná.

Urbanistická studie z roku 1998 sice počítala s výstavbou dalších 600 parkovacích míst v roce 2005, k realizaci projektu však nedošlo, vzhledem k vlně nesouhlasu, kterou vyvolal, ještě přistoupeno.

V roce 1997 bylo na parkovišti Zličín I 103 stání, v roce 2000 už jich bylo jen 94, v současnosti jich je 85.

Doplňkovou službou na P+R parkovištích je služba B+R („Bike and Ride“), na parkovišti Zličín II je stojan na 5 kol, na parkovišti Zličín I stojan na 10 kol.

Hromadná doprava

Městská hromadná doprava:

- Severního okraje území se dotýká železniční trať Praha – Kladno s železniční stanicí Zličín. Železniční doprava není občany příliš využívána.
- V MČ se nacházejí autobusové zastávky Zličín, Sídliště Zličín, Halenkovská, Stojírenská, Starý Zličín, Depo Zličín, Blatnická, Valtická, Sobín, Na Radosti a Lidečská. Obcí projíždějí linky č. 100, 164, 257, 306 – 311, 336, 347, 380, 384, 602, 602, I3, Ikea a Globus. Sobínem projíždějí jen linky 257 a 306.
- V jižní části obce končí trasa metra „B“, na kterou navazuje depo metra.
- Autobusové nádraží na konečné trasy metra „B“ představuje dopravně velice zatížený terminál linek městské i příměstské hromadné dopravy, meziměstské hromadné dopravy do Plzně, Berouna, Karlových Varů, Kladna a Rakovníka, autobusů cestovních kanceláří, autobusu jezdícího na letiště a autobusů, patřících k nákupním centrům.
- V nedalekém sídlišti Řepy (na sever od Zličína) se nachází tramvajová trať.

Železniční doprava⁸

Železniční stanice Praha - Zličín leží na trati číslo 122 Praha - Hostivice - Rudná u Prahy. Provoz na této trati, byl zahájen společností Buštěhradské dráhy v roce 1872, a od tohoto roku funguje také zličínská stanice. Podle viaduktu postaveným dle alpské železniční tratě u města Semmering se o tomto vlaku hovoří jako o Pražském semerinku.

Trať číslo 122 je jednokolejná a neelektrifikovaná. Po trati 122 jsou vedeny vlaky osobní (zastávkové) a rychlíky. Na Zličíně zastavují všechny. Většina zastávkových vlaků je vedena pouze v trase Praha-Zličín - Hostivice (- Rudná u Prahy). Ze Zličína musí cestující pokračovat městskou hromadnou dopravou. V nejčastěji obsluhovaném úseku Praha-Zličín - Hostivice jede v pracovní dny 14 osobních vlaků tímto směrem a 12 směrem opačným. V celé délce tratě 122 platí tarif Pražské integrované dopravy.

⁸ Viz. www.spvd.cz

Železniční stanice Praha - Zličín má velký význam pro nákladní dopravu a vychází z ní několik vleček. Nejdelší z nich obsluhuje depo metra Zličín a podnik Siemens Kolejová vozidla. Další vlečka se odpojuje vlevo od trati v pohledu od Prahy do podniku Stavební stroje. Poslední vlečka se nachází u přejezdu ulice Na Radosti vlevo od tratě v pohledu od Prahy a vede do skladů.

Provoz ve stanici Praha - Zličín je řízen z ústředního stavědla ve staniční budově, návěstidla jsou světelná.

Přímo před staniční budovou ŽST Praha - Zličín se nachází trojkolejná tramvajová smyčka Sídliště Řepy, kde jsou ukončeny v denním provozu linky číslo 9 a 10 a ve špičkách pracovních dnů také 7, v noci pak 58 a 59. V zastávce Sídliště Řepy také končí autobusové linky číslo 180, 380, 384 a noční 602 a projíždí tudy linka 164. Vedena je sem i nákupní linka Carrefour Stodůlky.

Vlaky nemají vzhledem k zanedbatelnému rozsahu provozu pro spojení Řep a Zličína s ostatními oblastmi Prahy téměř žádný význam a tuto funkci plně převzaly ostatní prostředky městské hromadné dopravy.

Cyklistická doprava

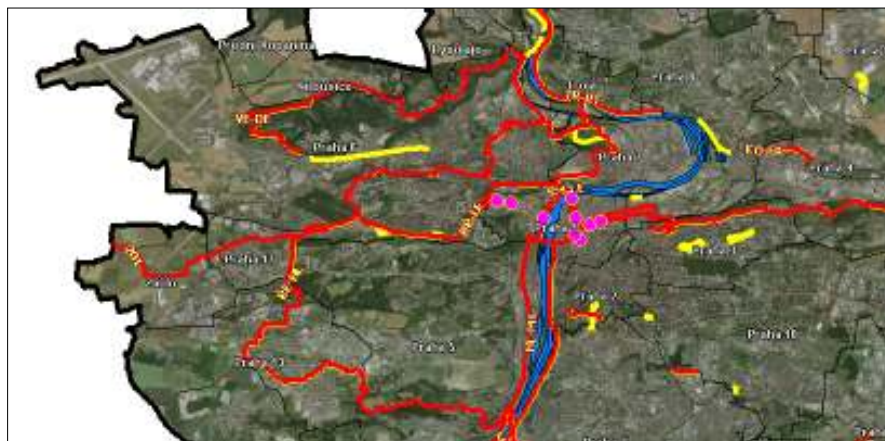
Pro systematickou a smysluplnou podporu cyklistiky v městské části zajistila městská část v roce 2003 vypracování koncepčního materiálu, tzv. „Generelu cyklostezek a cyklotras městské části Praha – Zličín“. V materiálu je navržena síť cyklotras - některé cesty jsou navrženy k opravě, jiné budou od základů budovány. Některé trasy mají pouze místní význam, jiné trasy lze označit jako páteřní trasy s celopražským významem.

K trasám s celopražským významem patří trasy směrem na Chýni a Hostivici. Cyklostezka na Hostivici je dlouhá necelé 2 km. a její součástí je místy jednořadá, místy dvouřadá vícedruhová alej. Sousední obec Hostivice na tuto cyklostezku navázala ze strany od Hostivice a v místě hranice mezi obcemi (současně i mezi kraji) je vysazena Lípa sousedství a umístěny symbolické kamenné pomníky (podrobně viz kapitola 3.2.11 Životní prostředí).

Cyklostezka směrem na Chýni bude dlouhá cca 2,5 km a její výstavba se teprve připravuje.

Dále městskou částí vede základní cykloturistická trasa 201 Stromovka – Dejvice – Řepy – Sobín; dlouhá 17 km.

V souvislosti s rozvojem cykloturistiky je nutno vyzdvihnout význam oblasti Sobína jako významné křižovatky cyklistů vyrážejících na delší cesty – směr Hájek, Kladno, Hostivice, Jeneč, ale i na různá místa v povodí Berounky.



Pěší doprava

Stávající hlavní pěší komunikace

- Pěší spojení se stanicí metra zajišťuje chodník s cyklostezkou v ulici K Metru
- Pěší spojení s autobusovou stanicí Sídliště Zličín, stejně tak jako spojení s autobusovou stanicí Halenkovská, zajišťují chodníky okolo ulice Nedašovská
- Pěší spojení s železniční stanicí zajišťuje ulice Do Blatin
- Zličín je se Sobínem propojen polní cestou s cyklostezkou
- Původní komunikace s Chaby byla přerušena Rozvadovskou spojkou, nová cesta je vyšlapávána přes pole za prodejnu Renault, kde se napojuje na polní cestu, vedoucí jak k Chabům, tak do Třebonic; trasa je hojně využívána

Chodníky by bylo potřeba doplnit u následujících komunikací:

- Ulice Hostivická od Sobína směrem na Hostivici
- Na Radosti, Plzeňská
- Hrozenkovská v úseku K Třešňovce – U Lípy

Pěší propojení chybí:

- Směrem na Stodůlky – přemostění Globus – IKEA
- Ze Zličína na Sobín přes Pražský okruh
- Přístup k Velkému rybníku
- Autobusové nádraží Zličín – oddělení „procházejících“ a „čekajících“
- Podél areálu Vodních zdrojů směrem do ulice Křivatcová
- Sídliště Zličín – nová škola – nová zástavba Central Group
- Central Group – přístup na metro
- Propojení lokality Na Ohrádkách – Velký rybník
- Pěší propojení do lokality Na prameništi
- Sobín – Chýně (po připravované cyklostezce)
- Historické polní cesty

K odpočinku občanů by měly sloužit 2 veřejné cesty, lemované alejemi stromů, navrhované Studií veřejných prostranství určených k odpočinku občanů z roku 2001

- **Kratší okruh** – vedoucí od hasičské zbrojnice, Dolňanskou ulicí, podchod pod dálnicí u Zličínského potoka, podél dálnice do Mistřínské, na náves k rybníčku a zpět k hasičské zbrojnici



- **Delší okruh** – od hasičské zbrojnice, Dolňanskou ulicí, okolo hřbitova, přes dálnici, alejí k Peterkovu mlýnu, polními cestami k rybníku v Sobíně, Hostivickou ulicí, cyklostezkou do Mistřínské, na náves k rybníčku a zpět k hasičské zbrojnici



Výhledové dopravní záměry

Hlavní město plánuje výstavbu objektových parkovišť u metra Zličín. Tento záměr představuje nebezpečí neprůjezdnosti MČ v dopravních špičkách.

Dlouhodobě je plánováno vybudování obvodové komunikace, která by dopravní zátěž MČ významně snížila. Investorem má být HMP. Tato stavba je však pro nedostatek financí stále odkládána.

Bezpečnost

Podle ankety nepokládají obyvatelé bezpečnost za zásadní oblast rozvoje MČ.

Zličín spadá pod Obvodní ředitelství Městské policie Praha 13, Okrsek Policie ČR Zličín. Ve Zličíně pracují 4 okrskáři, tento počet je zatím dostatečný.

Celé území spadá pod ochranné pásmo radioreléové a radiové.

Ve Zličíně je 1 hasičská siréna a 2 krizové sirény (slyšitelné i v Sobíně).

MČ patří v rámci hlavního města k bezpečným lokalitám, kde k závažným trestným činům dochází pouze výjimečně. Většina trestné činnosti je majetková kriminalita (zejména krádeže a neoprávněného užívání cizí věci, resp. přestupky proti majetku (především u metra a autobusového nádraží, na parkovištích u nákupních center). Nejméně bezpečnou lokalitou je stanice metra a její přilehlé okolí.

Přestupky řeší přestupková komise ÚMČ Praha Zličín.

Dopravní bezpečnost

Dopravní značení je kvalitní a odpovídá potřebám účastníků silničního provozu. V případě potřeby je dopravní značení na základě posouzení příslušnými orgány upraveno dle vývoje dopravní situace.

Přechody pro chodce jsou označeny a většina je bezbariérových. Světelnou a zvukovou signalizací je vybaven přechod v ulici Na Radosti u křižovatky s ulicí K Metru a přechody v ulici Řevnická. Ostatní přechody jsou bez světelné signalizace.

Přechody nejsou přisvětleny.

Pro zvýšení bezpečnosti chodců jsou dva přechody v ulici Na Radosti vybaveny ochrannými betonovými bloky.

Obytné zóny jsou označeny dopravním značením. Na začátku a při výjezdu jsou osazeny zpomalovacími prahy.

Převážná část komunikací je součástí ZÓNA 30 (vyjma ulice Na Radosti a Řevnická, K Metru, část Strojírenské, část Hrozenkovské a Hostivické v extravilánové části mezi Zličínem a Sobínem).

Cesty dětí do školy

Do objektu mateřské a základní školy (1.-5. ročník) je možný přístup z ulic Nedašovská a Tasovská. V ulici Nedašovská je u objektu zřízen přechod pro chodce doplněný zpomalovacími prahy.

Vedení MČ usiluje o další zvyšování bezpečnosti chodců (přisvětlení přechodů pro chodce, vhodné dopravní značení a zařízení, vhodné stavební úpravy komunikací).

Sbor dobrovolných hasičů Praha – Zličín

Sbor dobrovolných hasičů Praha-Zličín byl založen v roce 1907 a v nynější době má okolo 100 členů. Zabývá se zejména výchovou dětí a mládeže, je nápomocen při rozvoji obce a v neposlední řadě je zřízena i jednotka sboru dobrovolných hasičů s 21 členy ve výjezdu.

Jednotka sboru dobrovolných hasičů spadá do kategorie JPO III a zřizovatelem je Úřad MČ Praha-Zličín. Svolávání členů k výjezdu probíhá sirénou a pomocí SMS z OPIS HZS Praha. Výjezdová jednotka má 21 členů a od roku 2006 i lezecké družstvo pro práce ve výškách a nad volnou hloubkou. Pravidelně každé první pondělí v měsíci probíhají školení členů na předem určená témata a každé pondělí probíhá údržba a kontrola techniky a základny.

Mládež

Náplní hasičského kroužku je nejen oblast požární ochrany ale i spousta soutěží, v nichž mezi sebou soutěží jednotlivé kolektivy mladých hasičů z celého hlavního města. Náplň činnosti doplňuje řada různých volnočasových aktivit.

Ekologické zatížení území

V území se nacházejí dvě lokality staré ekologické zátěže, které jsou plošně nevýznamné, leč představují potenciální kontaminaci. Jde o areál Siemens kolejová vozidla a území okolo ulice

Hevlínské. V území je šest lokalit, kde dochází k nakládání s druhotnými surovinami a odpady (bez větších dopadů na bezpečnost).

V MČ dochází ke znečišťování veřejných prostranství a vandalismu, avšak pouze v míře podobné jako v jiných obdobných pražských lokalitách. Značné problémy způsobují nepřizpůsobiví občané (znečišťování prostředí, hluchost, obtěžování jiných osob).

Ochrana a krizové řízení

Na objektech č.p. 285, Vsetínská ulice, Nedašovská 338 a č.p. 386 Strojírenská jsou umístěny sirény pro případ ohlášení krizových situací.

Městská část v roce 2001 vypracovala Povodňový plán MČ, tento pak v souladu s pravidly odsouhlasilo vodohospodářské oddělení odboru výstavby MHMP. V materiálu je podrobně popsáno území městské části s ohledem na vodní plochy a toky, a organizace povodňové ochrany a opatření po povodni.

V územním plánu jsou vyznačena záplavová území, která se nacházejí v Sobíně především v okolí sobínské vodní nádrže.

Na základě zkušeností městské části dochází i k zaplavování při ulici Blatnické (toto území není vyznačeno v územním plánu). Technické řešení prevence záplav předpokládá zatrubnění vedené přes soukromý pozemek, což bez souhlasu majitele není možné provést. Tento souhlas MČ nezískala; bylo by vhodné zahájit další jednání.

V oblasti bezpečnosti by pro MČ byla velmi potřebná realizace následujících projektů:

- protizáplavové zatrubnění lokality u ulice Blatnické
- zavést pravidelné kontroly v metru a extravilánu obce, bývalých průmyslových a skladových areálů a objektů
- pravidelná kontrola dle Povodňového plánu MČ
- průběžná aktualizace Povodňového plánu MČ

Doprava a bezpečnost - závěry analýzy

- Zatížení městské části automobilovou dopravou, chybí obvodová komunikace
- Plánovaná výstavba objektových parkovišť u metra Zličín představuje nebezpečí pro plynulost dopravy ve špičkách
- Potřeba zlepšení podmínek pro cyklistickou a pěší dopravu
- Existující nerovnoměrnost v kvalitě a rozsahu komunikací mezi Zličínem a Sobínem
- Trvalé zlepšování bezpečnosti obyvatel

3.2.10 Společenský život a volnočasové aktivity (spolky, sport, kultura)

Společenský život, kultura

Zličín nabízí řadu nejen tradičních ale i nových volnočasových aktivit, které využívají především místní obyvatelé. Nicméně podle ankety nabídka nestačí a zájem obyvatel je, aby se rozšiřovala. Je ovšem nutné zvážit, zda poptávka není pouze proklamativní a zda by nové aktivity skutečně našly své uživatele (viz. např. zvyšování poptávky po mimoškolních aktivitách pro děti na jedné straně a na druhé poté nenaplněnost některých kroužků). Obecně velkým problémem pro realizaci volnočasových aktivit obyvatel Zličína je zásadní nedostatek vhodných prostor.

Děti mohou využít mimo jiné nabídku zájmových kroužků ve **školách**. Důležitým přínosem pro trávení volného času je také existence **Zličínské knihovny**. (Bližší informace viz. kap. 3.2.5 Školství, vzdělávání, mládež.)

Mezi **nejnavštěvovanější akce** v MČ patří:

- Pálení čarodějnic
- Zličínská pouť
- Vítání prvňáčků
- Akce pro seniory

Další volnočasové aktivity nabízejí:

- Sbor dobrovolných hasičů Praha-Zličín (blíže viz. kap. 3.2.9 Doprava a bezpečnost)
- Klub důchodců
- Myslivecké sdružení Zličín
- Mateřské centrum Studánka Zličín o.s.

Klub důchodců

Klubovna Klubu důchodců se nachází v DPS Zličín. V klubovně se pravidelně schází cca 30 osob. Kromě pravidelných setkání klub pořádá zábavná odpoledne, oslavy Velikonoc a Mikuláše a autobusové zájezdy. Akce jsou financovány z rozpočtu MČ. Vybavení klubovny je dostatečné. Klub důchodců by uvítal bohatší nabídku aktivit.

Myslivecké sdružení Zličín

Činnost sdružení je orientována především na ochranu životního prostředí (péče o remízky, vodní zdroje, zvěř. Sdružení se dlouhodobě podařilo udržet v honitbě Zličín, na okraji pražské aglomerace, dobré početní stavy bažantů a zajíců.

Honební pozemky, o které myslivci pečují, mají rozlohu přibližně 720 ha.

Za posledních deset let se počet členů MS Zličín snížil z asi 27 na současných 16 členů.

Sdružení financuje svou činnost pouze z členských příspěvků. Myslivecké sdružení má zájem o spolupráci s odborem životního prostředí, uvítalo by vybudování hospodářského zařízení na pozemku pronajatého od městské části Zličín. Klubovna není připojena na vodovodní a kanalizační řad, což vadí především při organizování veřejných akcí, (např. myslivecké odpoledne pro děti, hasičské soutěže, probíhající v bezprostřední blízkosti apod.). Zličínští myslivci organizují besedy s mladými hasiči a se školáky. Každoročně (v roce 2009 již po páté) pořádají Myslivecký den pro mládež, o který je narůstající zájem. Rádi by vytvořili ve

spolupráci se školou dětský myslivecký kroužek, kde by se dětem věnovali v průběhu celého roku (společná příprava krmení pro zimní období, zakrmování, poznávání živočišných druhů atd.), chtěli by organizovat myslivecký ples pro širokou veřejnost, pro který ale ve Zličíně není vhodný sál.

Mateřské centrum Studánka Zličín o.s.

Mateřské centrum nabízí neformální setkávání rodin s malými dětmi (především matek na mateřské dovolené). Program je rozdělen podle věku dětí do dvou částí – pro maminky s nejmenšími dětmi (0 až cca 1,5 roku) a pro maminky s dětmi nad 1,5 roku. Program je sestaven především z hudebně-pohybových a výtvarných aktivit ale zahrnuje i volné hraní dětí.

Jednorázové vstupné činí 30,-/35,- Kč, permanentka stojí 270,-/310,- Kč na 10 týdnů. V současné době je registrováno cca 80 dětí, aktivně se programu účastní 35 dětí týdně. Zázemí mateřského centra je dostatečné. MC pořádá akce pro děti– např. Pohádková studánka (2 úspěšné ročníky) či kurzy AJ pro děti a rodiče s rodilým mluvčím. Mateřské centrum plánuje spolupracovat s rodinným centrem ZaHRÁTka v Hostivicích a se Zličínskou knihovnou.

Církev působící ve městské části:

- Církev římskokatolická - farní úřad Řepy

Církev nemá vhodné zázemí, farníci navštěvují především řepské kostely sv. Rodiny a sv. Martina.

Dřívější jednání o novém kostele bylo úspěšné s katolickou církví. Jednalo se o novém malém kostele pro cca 50 lidí. Při celkové ceně do 30 mil. církev přislíbila spoluúčasť 50%. HMP však odmítlo tento záměr podpořit.

Bylo by vhodné vybudovat jako jeden z městotvorných prvků zázemí pro křesťanské církve např. ekumenickou kapli.

Sport

Zličín věnuje velkou pozornost a péči také sportovnímu vyžití svých obyvatel.

Sportoviště a dětská hřiště v MČ:

Dětská hřiště.

Městská část vlastní a provozuje několik dětských hřišť:

- dětské hřiště „Vsetínská“, na sídlišti Zličín mezi ulicemi Vsetínská a Nedašovská; hřiště se nachází na soukromém pozemku a jeho umístění je pouze dočasné, závisí na výstavbě nového dětského hřiště v prostoru Na prameništi
- dětské hřiště „Nedašovská“, na sídlišti Zličín v prostoru za lékárnou se také nachází na pozemku v soukromém vlastnictví, nicméně jeho umístění je dlouhodobé a podloženo uzavřenou nájemní smlouvou
- dětské hřiště „Na Radosti“, při ulici Na Radosti na kraji sídliště Zličín,
- dětské hřiště v parku v Sobíně, na křižovatce ulic Ke Břvům a Hostivické.

Všechna tato hřiště jsou v souladu s pravidly pro provozování dětských hřišť pravidelně kontrolována vč. zajištění „Roční hlavní kontroly“ v souladu s ČSN EN 1176-7.

Městská část v současné době připravuje výstavbu dvou nejlépe vybavených dětských hřišť v městské části, a to v prostorách lokality Na prameništi. Zde jsou umístěny 2 kruhové plochy, z nichž jedna bude určena k vytvoření hřiště pro nižší věkovou kategorii a druhá pro vyšší věkovou kategorii.

Sportoviště.

MČ vlastní a provozuje 2 univerzální sportoviště určené pro všechny věkové kategorie. Jde o veřejné hřiště při ulici Nedašovské, v prostoru mezi budovou školy a sportovní halou. Druhé sportoviště se nachází v Sobíně při ulici Blatnické. Obě tato sportoviště mají asfaltový povrch, jsou na něm 2 hrací plochy – větší a menší. V Sobíně je navíc umístěna cvičná zeď a pingpongový stůl. Obě hřiště mají svého správce, který je každý den otevírá a dohlíží na pořádek.

Dále je pro občany k dispozici malé hřiště s umělou trávou v areálu FC Zličín. O hřiště se stará správce sportovního klubu FC Zličín, který na základě dohody na určený čas bezplatně klíč od hřiště propůjčí.

Sportovní organizace v MČ:

- Fotbalový klub Zličín
- Letecké modelářství – OS ML Sobínka

Fotbalový klub Zličín

Týmy: Muži A, Muži B, starší dorost, mladší dorost, starší žáci, mladší žáci, starší přípravka, mladší přípravka A, mladší přípravka B

FC Zličín byl založen roku 1929. K 70. výročí založení dostal klub od MČ sportovní halu. Zličínští fotbalisté jsou velmi úspěšní. V roce 2000 tým mužů A postoupil do nejvyšší pražské soutěže, v roce 2004 se mladší dorostenci stali přeborníky Prahy ve své kategorii. Mužstvo mužů v témže roce zvítězilo v Poháru Pražského fotbalového svazu.

Letecké modelářství – OS ML Sobínka

V městské části od roku 2009 působí občanské sdružení ML Sobínka. Jedná se o uskupení leteckých modelářů, které vzniklo za účelem legalizace a regulace létání s funkčními modely letadel na bývalé technické ploše pro zemědělská letadla na kopci nad Sobínem, jižně od sídla společnosti Scania. V současné době občanské sdružení sdružuje 90 pilotů leteckých modelů a po zvětšení a dobudování letiště plánují počet zvýšit na cca 150 pilotů modelů letadel a cca 150 pilotů RC buggy. Současně sdružení předpokládá, že bude možné létat na ML Sobínka i prostřednictvím zájmových kroužků mládeže, pořádáním modelářských akcí a formou návštěv.

Významnou možností pro trávení volného času obyvatel jsou kvalitní **cyklistické stezky**. Zličínem procházejí trasy s celopražským ale i s pouze lokálním významem. Blíže viz. kap. 3.2.8 Cestovní ruch a rekreace. Městská část usiluje o dalším zkvalitňováním podmínek pro

cyklisty, spočívající především ve vybudování další trasy Sobín – Chýně a dále pak v doprovodných dílčích investicích – výsadbě stromořadí, vybudování odpočívadla, apod.

Nabídka neformálních sportovních činností:

Kromě možností vycházek a jízdy na kole jsou venkovní plochy využívány především pro zimní sporty - Na volné ploše u bývalé zličínské třešňovky pod ulicí Mladých v zimě děti sáňkují. Koupání na vlastní nebezpečí je možné ve Velkém rybníce, kde se také v zimě bruslí.

Sportovní aktivity jsou v nákupních centrech (Fitness Šípková, bowling apod.)

Dětská hřiště zajišťují podmínky pro trávení volného času maminek s malými dětmi a dětí předškolního i školního věku. V Zličíně je rozmístěno několik areálů, ve kterých jsou nainstalovány herní a odpočinkové prvky- jejich seznam viz výše.

Podobné možnosti pro využívání volnočasových aktivit jsou nabízeny ještě v několika dalších menších lokalitách, rozmístěných po Zličíně a Sobíně:

- tréninkové hřiště pro hasiče při budově hasičské zbrojnice,
- odpočívadlo pro cyklisty při ulici Dolňanské,
- Sobínský rybník – rybolov, koupání, bruslení.

Připravované projekty pro rozšíření nabídky volnočasového vyžití

- **Rekreační parkové plochy**

Vytvoření parkových ploch Na prameništi je dlouhodobou investiční akcí, jejíž přípravné a realizační práce jsou rozděleny do více etap. Rozsah 1. etapy je určen vlastnictvím pozemků městské části.

V rámci této první etapy v době zpracování tohoto materiálu probíhaly realizační práce na stavební části projektu. V rámci této stavební části budou vybudovány zpevněné povrchy pro cesty a pěšiny a pro tzv. místa setkávání. Tato místa setkávání budou tvořena kruhovými zpevněnými plochami, které v rámci stavebních prací budou osazeny lavičkami pro odpočinek a souvisejícím mobiliářem současně dojde k zatravnění zelených ploch. V závěru roku 2010 předpokládá městská část provést realizaci veřejného osvětlení při pátešní cestě v parku. V roce 2010 MČ zajišťuje projekčně návrh výsadb stromů a keřů a vybavení 2 dětských hřišť. K samotným výsadbám a k vybavení hřišť herními prvky dojde až v příštích letech, a to především v závislosti na finančních možnostech městské části.

- **Rekonstrukce a doplnění dětských hřišť:**

Ve Zličíně jsou velmi příhodné podmínky pro umístování dětských hřišť v pěkných přírodních lokalitách. Stávající dětská hřiště byla realizována v převážně většině z prostředků městské části. MČ zajišťuje pravidelně každoroční revize všech herních prvků, umístěných především v intravilánu Zličína i Sobína a na základě těchto revizí pak zajišťuje jejich opravy a údržbu. Průběžný proces výměny hracích prvků v Zličíně, event. realizaci a obnovu dopadových zón se řeší průběžně, často i za finanční pomoci hl. m. Prahy formou grantové či dotační politiky města.

- **Rozšíření sítě cyklistických stezek:**

V této oblasti vyvíjí MČ Praha – Zličín neustálou aktivitu. Mimo hlavních cyklistických tras, které městskou část protínají, jsou realizována i lokální cyklistická propojení, která navazují nebo budou navazovat do sousedních městských částí. Za tímto účelem bylo svoláno několik společných jednání zástupců městských částí na východě Prahy, na kterých byly projednávány společné záměry tak, aby cyklistická propojení vzájemně a účelně navazovala. Do tohoto procesu je zapojeno i hl. m. Praha prostřednictvím svého koordinátora pro cyklistické stezky v hl. m. Praze

Společenský život a volnočasové aktivity - závěry analýzy

- Existující nabídka volnočasových aktivit pro různé zájmové a věkové skupiny, která však nepostačuje zájmu obyvatel
- Nedostatečné zázemí pro kulturní, sportovní a společenské aktivity
- Potřeba významných investic do rozvoje volnočasových aktivit pro nejširší veřejnost

3.2.11 Životní prostředí

Regionálně geomorfologické členění

Městská část Praha – Zličín leží na západním okraji Prahy, podle regionálně geomorfologického členění v

- provincii: Česká vysočina
- soustava (subprovincie): Poberounská
- oblast: Brdská
- celek: Pražská plošina
- podcelek: Kladenská tabule
- okrsek: Hostivická tabule

Katastrální členění

- počet celých katastrálních území : 2
- počet částí katastrálních území: 1
- počet územně technických jednotek: 3
- počet základních sídelních jednotek : 11

Území městské části se skládá z katastrálního území Zličín, katastrálního území Sobín a severní části katastrálního území Třebonice, kde hranici území vymezuje severní okraj komunikace Rozvadovská spojka. MČ Praha – Zličín sousedí s územím MČ Praha 17, MČ Praha 13 a malou částí též s územím MČ Praha 6 a dále s obcí Chrást'any, Chýně a městem Hostivice.

Plocha území MČ Praha – Zličín - 720 ha, z toho:
katastrální území Zličín - 317,5 ha
katastrální území Sobín - 301,8 ha
příslušná část katastrálního území Třebonice - 100,7 ha

Nejvýše položený bod v území – lokalita Za hospodou v kat. území Sobín - 399 m n.m. – je nejvýše položeným územím v Praze.

Nejnižše položený bod v území leží na soutoku Zličínského a Sobínského potoka, lokalita Na Kalku v kat. území Zličín – 337 m n.m.

Bonita klimatu

Pro potřeby územně analytických podkladů hlavního města Prahy byla aktualizována mapa bonity klimatu, která diferencuje území hlavního města z hlediska klimatické vhodnosti jednotlivých částí Prahy jako sídelních oblastí.

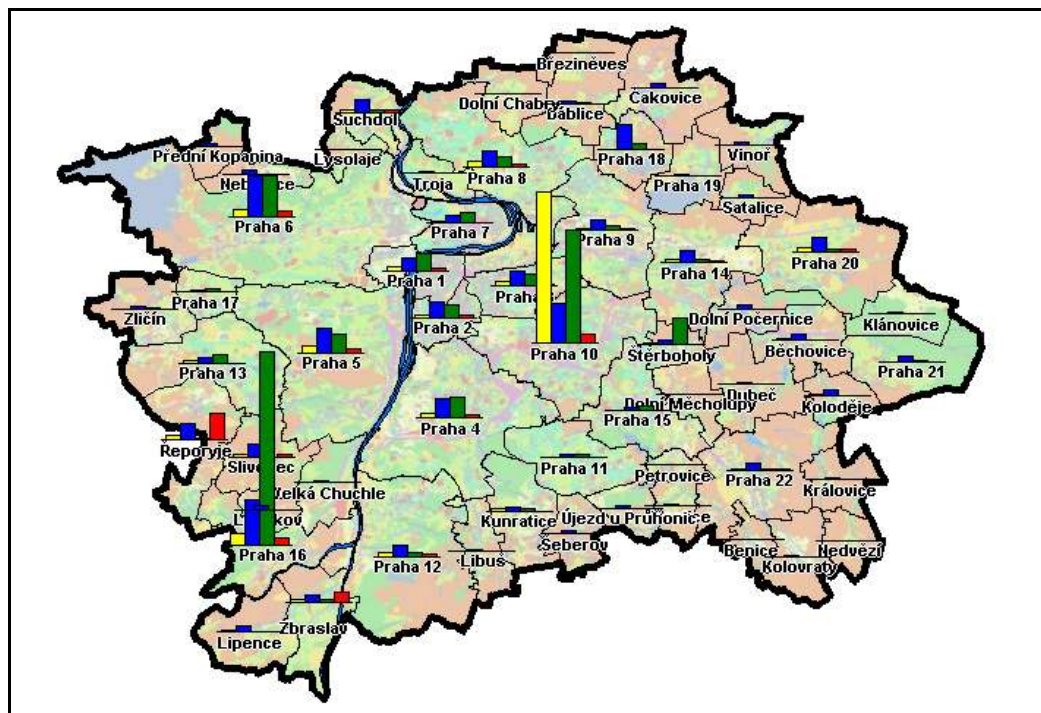
V urbanizovaném území kvalita ovzduší významnou měrou ovlivňuje i vlastnosti jednotlivých lokalit. Nejvýznamnější klimatické charakteristiky, které je pro tyto účely třeba vzít při výběru území úvahu, jsou sluneční záření, teplota vzduchu, vítr, srážky, vlhkost vzduchu a znečištění ovzduší. Znečištění ovzduší není v pravém slova smyslu klimatologickou charakteristikou, ale v urbanizovaném území kvalita ovzduší významnou měrou ovlivňuje i vlastnosti jednotlivých lokalit a některé složky kvality ovzduší jsou tím nejlepším indikátorem souborného působení meteorologických, a tedy následně i klimatologických veličin.

Souhrnným zpracováním výše jmenovaných šesti jevů vznikla výsledná mapa bonity klimatu, která hodnotí území komplexně v pěti relativních kategoriích kvality od nejlepší do nejhorší.

Mapa bonity klimatu z r.2008



Ovzduší



Stacionární zdroje - CELKEM (emise v t.rok-1), stav 2007




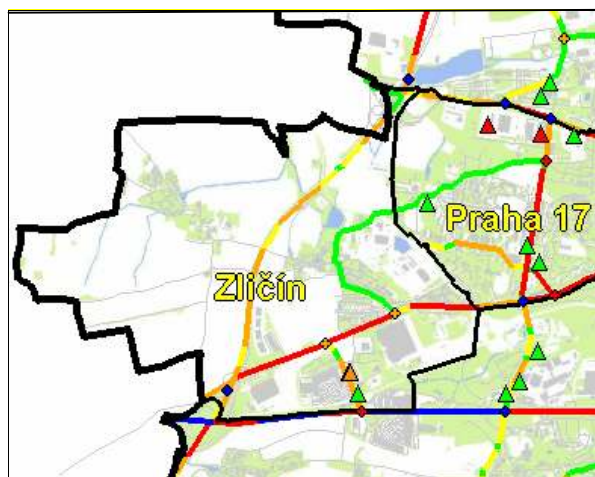
Zličín z hlediska kvality ovzduší patří k nejčistším městským částem Prahy. V posledních letech se však kvalita ovzduší v důsledku narůstající dopravy snižuje.

Měrné emise v t na km² za rok, (údaje z roku 2007):

- SO₂ – do 2t
- CO – do 5t
- NO_x – do 3t
- tuhé látky – do 1t

Dominantní zdroje emisí

Zličín nemá výrazné a dominantní stacionární zdroje emisí. K nejvýznamnějším zdrojům emisí v této městské části patří zcela jednoznačně automobilová doprava, a to jednak doprava na expresním silničním okruhu, jednak v okolí obchodních a nákupních center, tj. především na komunikaci Řevnické.



Informace o dominantních zdrojích emisí poskytuje Český hydrometeorologický ústav. MHMP byla zpracována generální rozptylová studie hlavního města včetně plánu na snižování emisí.

Velké zdroje znečištění ve Zličíně a blízkém okolí nejsou

Evidenci **středních zdrojů** znečištění pro MČ vykonává MHMP. Úřad městské části Praha - Zličín, odbor ochrany prostředí, rozvoje a investic eviduje pouze malé zdroje znečišťování (ne domácnosti). V rámci tohoto sledování bylo na území Zličína zjištěno **8 malých zdrojů** znečištění ovzduší:

- Škoda Transportation a.s.
- INOS Zličín a.s.
- WAREX, spol. s r.o.
- Pražská správa nemovitostí, spol. s.r.o.
- HONORIS a.s.
- Oldřich Šrotýř
- Česká pošta, s.p.
- Bussines Centrum Zličín

Dlouhodobým problémem zatěžujícím občany Zličína i Sobína je zápach z provozoven v sousední obci Chrást'any. V současné době probíhají jednání s odpovídajícími orgány včetně MŽP k řešení této situace.

Voda

Potoky

Území celé městské části spadá do povodí Vltavy. Podle povodí jednotlivých potoků se území dělí do povodí potoků Zličínského, Motolského a Dalajského.

V lokalitách „Za hospodou“ a „Kříže“ je prameniště **Sobínského potoka**. Ten protéká Sobínem a vtéká do Sobínského rybníka, směrem východním protéká sobínskými poli oboustranně lemován mohutným topolovým větrolamem, a zaústíje do Zličínského potoka.

Zličínský potok pramení ve Zličíně, stejně jako všechny jeho drobné bezejmenné přítoky. Vytéká z Velkého rybníka, do svého toku přijímá potok Sobínský a mimo území městské části se vlévá do potoka Litovického.

Na jihu území pramení **Motolský potok**. Pouze jeho prameniště leží na území MČ Praha – Zličín, místo, kde se tok objevuje na povrchu, už náleží sousední MČ Praha 13.

Dalajský potok přímo svým tokem do území nezasahuje, je sem však odvodněna část území u Třebonic.

Košířský vodovod

Výstavba štoly Košířského vodovodu byla zahájena v roce 1905, důvodem byl nedostatek pitné vody pro obyvatele Košíř. Výstavba tohoto poměrně rozsáhlého vodárenského díla způsobila pokles hladiny podzemní vody v okolních zličínských studních, které musely být dodatečně vyhloubeny. Dalším negativním dopadem bylo vyschnutí Královské studánky s vydatností až 3,5 l/s, která poskytovala velmi kvalitní vodu. Vyschl také rybník Sobotka, napájený vodou z této studánky. Vodovod sloužil pro obyvatele Košíř, Zličína, Řep, Motola a Stodůlek.

V roce 1921 převzalo toto vodohospodářské dílo hl. m. Praha a od tohoto roku je ve všech spisech uváděno jako Zličínský vodovod. Jeho provozování převzal Vodárenský úřad hl. m. Prahy a později Pražské vodárny. Ve 40. a 50. letech byl na tento vodovod napojen areál Motolské nemocnice. Objekt dále zásoboval areál Stavebních strojů, ČKD a vojenskou posádku ve Zličíně včetně několika obytných domů a řepskou část Blatiny a Fialka. Pražské čtvrti Košíře přestal tento vodovod sloužit v roce 1977. Pro potřeby Zličína slouží dodnes jako zdroj užitkové vody pro potřeby hasičů a údržby obce

Studny a studánky

Po realizaci Košířského vodovodu se změnilы vodní poměry ve Zličíně a na základě protestů majitelů usedlostí byly postaveny Košířskou obcí ve Zličíně dvě studny. Obecní výbor pak v roce 1911 zřídil studánku Na Ohrádkách.

Nově si MČ zajistila povolení k nakládání s vodami v areálech hřbitovů ve Zličíně a Sobíně a u návesního rybníka ve starém Zličíně. Všechny tyto studny jsou opravené a funkční (užitková voda).

Studánka Na ohrádkách byla opravena při rekonstrukci vodních děl. Množství pramenící vody se však v souvislosti s probíhající zástavbou snižuje.

Rybníky

- **Sobínský rybník** – leží při ulici Hostivické v centru Sobína, (rozloha rybníka je 2829 m², majitelem je MČ, rybník je pronajatý Rybářskému spolku Sobín). V roce 2000 byl Sobínský rybník revitalizován, byla provedena rekonstrukce hráze. Současně byl prohlouben Sobínský potok pod výpustí z rybníka, proveden bezpečnostní přepad kolem celého obvodu rybníka, obnovena okolní zeleň a okolo rybníku byla zbudována vycházková pěšina.
- **Návesní rybník** - leží při ulici Hrozenkovské v centru starého Zličína (rozloha rybníka je cca 1731 m², majitelem je MČ, rybník je pronajatý Rybářskému spolku Hostivice). Svě současné podoby se rybník dočkal v roce 1999. Místo slouží jako odpočinkové, jsou zde lavičky a parkově upravená veřejná zeleň. V zimě při velkých mrazech se zde bruslí.
- **Velký rybník**, místně nazývaný **Dolejšák** - vodní nádrž o rozloze 18972 m² leží při ulici Dolňanské, slouží jako chovný rozloha. Majitelem je Rybářství Mariánské lázně. Existují dlouhodobé snahy zde vybudovat neformální koupaliště.
- **Hliniště (Hliník)** je umělá vodní nádrž o rozloze 13185 m² na východním okraji továrního pozemku. Rybník vznikl zatopením dobývacího prostoru bývalé cihelny. Je v majetku soukromých osob. Není udržován a využíván, a to nejen samotná nádrž; nefunkční jsou i přístupové cesty. Do rybníka ústí dešťová kanalizace z okolních areálů, odtok se děje přepadem a podzemním potrubím. Rybník je zásoben též podzemní vodou pramennými vývěry. V roce 1998 byly v rybníce nalezeny exempláře raka bahenního (*Astacus leptodactylus*). Nelze však vyloučit, že druh je křížený s rakem říčním (*Astacus astacus*); v každém případě jde o druhy chráněné, které je zakázáno v přírodě lovit.
- Rybníčky **Na ohrádkách** slouží jako chovné, jejich rozloha je cca 300 m², majitelem je MČ, rybník je pronajatý Rybářskému spolku Hostivice. Rybníček Na ohrádkách vznikl ve 30. letech minulého století, nyní je lokalita tvořena soustavou dvou menších rybníčků. Leží na kraji starého Zličína severně od Mistřínské ulice. Rybníčky jsou napájeny dešťovou vodou z přilehlých ploch a pramenem ze studánky ležícím nad nimi. Oba jsou zapuštěny do terénu bez zřetelných hrází. Okolí tvoří porost vrby, jasanu a švestky. V současné době je připraven projekt na jejich generální rekonstrukci tak, aby mohly sloužit jako malebné odpočinkové místo.

Pitná voda

Kvalitu podzemních vod (údaje zda vodní zdroj splňuje požadavky na pitnou vodu dle stávajících norem ČSN) eviduje Český hydrometeorologický ústav.

V rámci městské části Zličín sleduje kapacitu a kvalitu vodního zdroje určeného pro zásobování obyvatel provozovatel vodovodu společnost Aquaconsult, s.r.o. (zásobování starého sídliště), v ostatních lokalitách MČ je dodavatelem společnost Pražské vodovody a kanalizace, a.s. Je připravován projekt na zajištění zásobování jediným dodavatelem (PVK).

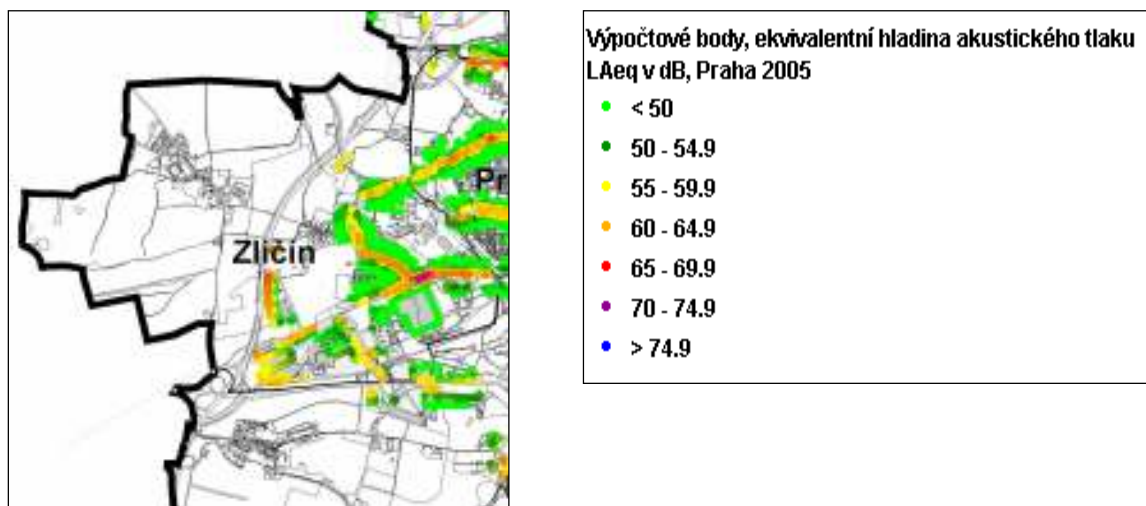
Ochrana městské části před povodněmi

Povodně Zličín zasahují velice okrajově. Obyvatelstvo není ohroženo, pouze výjimečně by mohlo dojít k situaci, že by byla zaplavena část Sobína, proto se vedení MČ snaží o zvýšení bezpečnosti občanů a ochraně jejich majetku – v roce 2001 vypracovala Povodňový plán MČ.

Hluk

Ve Zličíně neprobíhají kontinuální měření hluku. Hlavním zdrojem hluku je automobilová a letecká doprava.

Hluková mapa automobilové dopravy (den), r. 2005



Ochrana přírody a krajiny

Všechna přírodní společenstva, která se nacházejí v krajině na území městské části Praha - Zličín se vyvíjejí v silně změněné a intenzivně využívané bezlesé krajině. Jedinou lesní plochu – remízek západně od Zličína, protнула stavba Pražského okruhu; dnes zde rostou poslední jedinci listnatých stromů, převážně bříz.

Kolem zastavěných částí Zličína a Sobína má krajina zemědělský charakter, pole zde jsou intenzivně zemědělsky obdělávána. Rozsáhlé lány polí se táhnou od západu k severozápadu území a navazují na hospodářské plochy Chrášťan a Chýně a na lesní plochy jižně od města Hostivice. Od jihu a východu svírají původní obec Zličín rozsáhlé průmyslové areály, severovýchod Zličína odděluje od sídliště Řepy železniční trať. Mezi Zličínem a Sobínem se tyčí těleso Pražského okruhu; rozdělení krajiny touto rychlostní komunikací snížilo migrační schopnosti živočichů. Komunikace vede v náspe místy až 7 m nad terémem.

Na území městské části nejsou vyhlášena žádná chráněná území, ani tu nejsou jiné registrované přírodní plochy. Území na jihozápadě katastru Sobína protíná nadregionální biokoridor, který je určujícím prvkem systému krajinné zeleně, spojující oblast křivoklátských lesů s Povltavím přes oblast Šárky. Biokoridor obchází ze západu Sobín, odbočuje v biocentrum Za hospodou východním směrem lokální biokoridor Za hospodou - Sobínský potok. Tento prvek územního systému ekologické stability je funkční, koryto potoka je obklopeno porosty rákosí s nepatrným zastoupením náletových dřevin. Pokračuje směrem na regionální biocentrum Břevská rákosina a tvoří tak západní obchvat Prahy. Zemědělsky využívaná krajina, v níž převažují rozsáhlé hony orné půdy, je tak členěna pásem břehových porostů. Biokoridor tu představuje významnou cestu pro pohyb živočichů a šíření rostlin. Sobín opouští na jeho nejzápadnějším okraji, pokračuje na území katastrů Břve a Hostivice a navrací se zpět do městské části, a to na sever území Zličína, kde za lokalitou U kapličky opouští Zličín a pokračuje k Peterkovu mlýnu a k nádrži Strnad na území Prahy 6.

Ochrana přírody a krajiny (mapa z roku 2009)

Zdroj: Premis (Pražský Ekologický Monitorovací a Informační Systém)



Legenda:

- Přírodovědně hodnotné lokality
- Avitální poškozené stromy
- Památné stromy - vyhlášené

Významný krajinný prvek

Cenná svým přírodním bohatstvím je lokalita „Zličínská zahrada U Lípy“, která se nachází v oblasti starého Zličína. Zahrada je připravena k vyhlášení jako významný krajinný prvek. Jde o rozlehlou plochu porostlou starými ovocnými dřevinami s hustým podrostem bezu černého. Nachází se zde mokřad s doprovodným podrostem vrby bílé. Žije zde mnoho druhů ptáků a obojživelníků.

Zeleň

Veřejná prostranství včetně zeleně udržuje firma na zajištění údržby obce. Nepravidelně a na základě vyvolané potřeby jsou konkrétní zásahy na veřejné zeleni řešeny ve spolupráci s odborem ochrany prostředí, rozvoje a investic ÚMČ. Odborné zásahy, především na

stromech pak jsou prováděny specializovanými společnostmi vždy na základě objednávky či smlouvy o dílo.

Na některých místech v polích se nacházejí remízky a zbytky starých polních cest, které mají velký krajinářský význam – jde o hodnotnou doprovodnou zeleň, která je domovem spousty živočichů. Další nezanedbatelnou zeleň je možné vidět podél cest, místních komunikací a podél vodotečí, významný je zejména větrolam podél zličínského sportoviště; většinou však jde o porosty z krátkověkých dřevin.

S vědomím citlivě dotvářet území, ve kterém je výrazný nedostatek stávající krajinných prvků, přikračuje samospráva městské části v posledních letech k doplňování skladby dřevin středněvěkými a dlouhověkými druhy dřevin. Výsadba je průběžně realizována jak soliterními dřevinami, tak novými alejemi. Snahou vedení je zrevitalizovat maximum zelených ploch a všechny vhodné plochy přetvořit tak, aby mohly plnit svoji rekreační funkci (výsadba lesa, plochy pro drobné venkovní sportovní aktivity, oddychová klidná místa apod.)

Památný strom

V městské části se vyskytuje jeden památný strom, vyhlášený rozhodnutím odboru životního prostředí pražského magistrátu z roku 2003. Jde o **olši** (*Alnus glutinosa*), rostoucí na křižovatce několika bývalých úvozových cest, na okraji rákosíště nedaleko polní cesty na jihu Sobína poblíž vodoteče, která vytéká z prameniště Sobínského potoka. Kolem ní vysázeli ve stejném roce myslivci rozsáhlou alej vzrostlých stromků.

Významné stromy

- **Lípa republiky** (lípa srdčitá) - byla vysazena jako symbol české státnosti dne 27.října 1998 při příležitosti oslav 80. výročí vzniku samostatného Československa žáky ze zličínské školy za účasti Mysliveckého sdružení Zličín. Roste ve zličínském sídlišti před objektem bývalé prodejny potravin č.p. 346.
- **Lípa svobody** (lípa velkolistá) – roste na návsi ve Zličíně u ulice U lípy. Symbolizuje významné místo, na němž se setkávali zličínští občané v dobách útrap i slávy.
- **Lípa třetího tisíciletí** (lípa srdčitá) - byla zasazena Radou MČ Praha – Zličín dne 15.11.2000 na pozemku v ulici Hrozenkovská přímo naproti budovy úřadu.
- **Lípa vstupu ČR do Evropské unie** (lípa srdčitá) - Rada MČ Praha –Zličín vysadila dne 12.5.2004 lípu u příležitosti vstupu České republiky do EU. Lípa vstupu ČR do Evropské unie roste společně s lípou třetího tisíciletí v místě, kde je plánováno do budoucna vytvoření parkových ploch Na prameništi; obě budou společně tvořit důstojný vstup.
- **Lípa sousedství** (lípa srdčitá) - vysazena v roce 2006, jako projev partnerství se sousedními MČ, obcemi a zájmovými organizacemi Zličína

Aleje

Aleje jsou obnovovány a zakládány v intravilánu obce i v relativně volnější nezastavěné krajině mezi Zličínem a Sobínem.

V roce 1998 bylo přistoupeno k revitalizaci větrolamu z černých topolů u zličínského hřiště. Suché či rizikové stromy byly odstraněny, doplněny byly mladé stromy dubů, lip, akátů a javorů. Byly založeny nové trávníky a zpevněna cesta s odpočívadly. Na realizaci přispěl městské části investor, který připravoval projekt výstavby nákupního centra ve Zličíně.

Dalším stromořadím vybudovaným přímo v městské části je lipová alej podél komunikace Nedašovské. Lemuje hojně využívaný chodník v kopci směrem do sídliště, především k budově mateřské a základní školy a k metru. Byla založena v roce 2002 a obsahuje 13 vzrostlých stromů.

K alejím zakládaným mimo zastavěnou část obce patří dubová alej u Velkého rybníka, oboustranná dubová alej za Velkým rybníkem a vícedruhová alej podél historicky existující cesty Sobín – Hostivice. Dubová alej u Velkého rybníka byla založena na pomyslné hrázi této vodní plochy v roce 2003 a je složena z 11 kusů dubů (*Quercus robur*). Dubová alej za Velkým rybníkem oboustranně lemuje cestu pro cyklisty i pěší v prostoru za ulicí Dolňanskou, byla založena v roce 2004 a je tvořena dubem červeným. Vícedruhová alej podél historicky existující cesty Sobín – Hostivice je krajinným prvkem, který se realizuje postupně. Alej začíná v Sobíně v prostoru za objektem čp. 13 a končí na hranici Prahy u katastru Hostivice. Cesta byla zpevněna kdysi navezením kamenité hlušiny. Nabízelo se tedy řešení, při kterém se navážka srovnala tak, aby v krajině byla obnovena původní cesta lemovaná podle možností oboustrannou alejí. První část aleje je jednostranná složená z 10 kusů jabloní vysazených v roce 2003, druhá část, složená z 20 kusů hrušní, byla založena v roce 2004 a je oboustranná. Celkově je alej navržena ze strany od Sobína jako alej s nižšími dřevinami a na nejvyšším místě je navržena skupina mohutnějších stromů – např. lip s umístěním laviček, které umožní odpočinek s výhledem do krajiny.

Menhir ve Zličíně.

Místo a usazení kamene (a výsadby lípy) zvané „U Čekala“ se leží nejen na hranici města Hostivice a naší městské části, ale současně i krajů Středočeského a Prahy. Místo se nachází na bývalé polní cestě, dnes již cyklostezce spojovací Sobín (resp. snad více známou hospůdku Na Hrázi) se sousední obcí Hostivice. Tento vzácný starodávný kámen byl zachráněn při stavbě nové silnice v okolí Teplíc a přivezli jej do Prahy nadšenci pro „věci mezi nebem a zemí“. Kámen, tzv. Pastýř, byl městské části Praha – Zličín darován spolu s menším kamenem, tzv. Hlídačem. Pastýř byl dne 30.11.2006 slavnostně usazen. Slavnost se konala u příležitosti výsadby „Lípy sousedství“ za účasti představitelů sousedních obcí Hostivice, Chýně, Chrášťany, Rudná a MČ Praha-Řepy, zástupce Hl.m.Prahy, místních organizací a veřejnosti pod záštitou starosty městské části Praha-Zličín Prof. Ing. Jaroslava Veselého, DrSc. Kámen Pastýř po několika týdnech zmizel. Po zveřejnění článku o hledání Pastýře se sám „viník“ přihlásil, omluvil a kámen navrátil zpět. Následně byl k Pastýři umístěn i Hlídač a odpovídající informační tabulka, označující hranici krajů (Praha a Středočeský kraj).

Obnovitelné zdroje energie (OZE)

OZE doposud nejsou na budovách v majetku MČ užívány. S jejich využitím se do budoucna počítá.

Odpadové hospodářství

V červnu 2005 byl zpracován pro hl. m. Prahu Plán odpadového hospodářství s platností na dobu 5 let, tj. od roku 2006 do 2010, a fungování městské části v této oblasti obsahově spadá do pražského plánu odpadového hospodářství.

Ve spolupráci s hl. m. Prahou pak jsou v městské části jsou dále zajištěny služby:

- Sběr a likvidace tříděného odpadu, počet separovaných hnízd v městské části je 19. Skladba jednotlivých stanovišť je obvykle nádoba na plast o objemu 100 l, nádoba na papír o objemu 1100 l, nádoba na sklo o objemu 100 l a nádoba na nápojové kartony o objemu 1100 l. Počet stanovišť se zvyšuje v závislosti na výstavbě nových obytných celků a počtu trvale hlášených osob. Obsluhu stanovišť zajišťuje svozová společnost Pražské služby, a.s.
- Pravidelné přistavování velkoobjemových kontejnerů, rozpis přistavování je každoročně zveřejněn na úřední desce, v místním tisku a na webových stránkách. Počet stanovišť přistavování velkoobjemových kontejnerů je 5, počet přistavení kontejnerů není stálý, pohybuje se okolo 24 velkoobjemových kontejnerů celkem za rok.
- Sezónní sběr bioodpadu, tato relativně nová služba je aktuální především na jaře a na podzim. Ročně je pro občany zajištěno cca 6 kontejnerů na bioodpad.
- Sběr nebezpečného odpadu. Likvidace tohoto druhu odpadu je organizována výhradně hl. městem Prahou, navýšení služeb prostřednictvím městské části není třeba. Občané mohou využívat sběrné dvory hl.m.Prahy, jejich seznam je zveřejněn v místním tisku, na webových stránkách MČ a hlavního města Prahy.

Dle dotazníkového šetření jsou počet kontejnerů, docházková vzdálenost k nim i četnost jejich vyvážení hodnoceny převážně kladně. Zájem je o možnost třídění bioodpadu.

Na území katastru městské části neexistují řízené skládky.

Ekologické zátěže

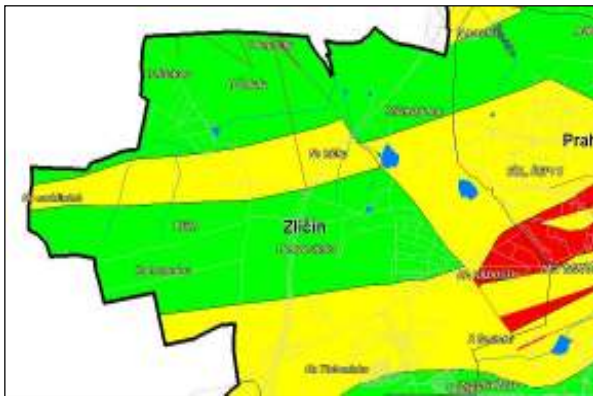
Na území MČ existují staré ekologické zátěže – stará čerpací stanice a znečištění jako následky činnosti v bývalých průmyslových areálech. Prostory však nejsou v majetku MČ, tj. pro MČ bez šance tuto problematiku řešit.

V městské části dosud nebyly žádné ekologické havárie.

Problémem jsou také opakovaně vznikající černé skládky, zakládáné nejen místními obyvateli ale především obyvateli sousedního Středočeského kraje.

Úroveň radonového rizika

Dle uvedené mapy je možné vysledovat, že v Městské části Praha –Zličín je na většině území nízké až střední radonové riziko.



Legenda:

- Nízké
- Střední
- Vysoké

EVVO (environmentální vzdělávání, výchova a osvěta)

S výjimkou aktivit v místní škole je úroveň uplatňování EVVO ve Zličíně velmi slabá.

MČ se doposud nezapojila do Národní sítě zdravých měst ani neaplikuje metody Místní agendy 21.

MČ informuje občany o aktuálním dění v oblasti životního prostředí prostřednictvím Zpravodaje Zličína a Sobína.

Vedení MČ spolu se školou chce principy EVVO ve Zličíně postupně začít uplatňovat.

Životní prostředí - závěry analýzy

- Výrazné zlepšení životního prostředí a městské zeleně v posledních letech (infrastruktura, péče o zeleň, odstranění ekologických zátěží)
- Negativní dopady automobilové dopravy na prostředí městské části
- Zatížení životního prostředí hlukem a emisemi
- Dostatečně rozsáhlá a kvalitní technická infrastruktura
- Nedostatečně široké uplatnění OZE
- Kvalitní systém separace odpadů
- Městská část není zapojena do činnosti Národní sítě zdravých měst a Místní Agendy 21
- Existence starých ekologických zátěží
- Nízká aktivita MČ v oblasti EVVO

4. NÁVRHOVÁ ČÁST

4.1 SWOT analýza městské části

SWOT analýza definuje slabé a silné stránky stavu městské části, rozvojové příležitosti a ohrožení Městské části Praha - Zličín. Obsahuje souhrnné analytické poznatky, identifikuje vazby a tím navazuje na situační analýzu, která byla, vedle dalších dokumentů, jejím hlavním podkladem.

Cílem SWOT analýzy je uspořádat a zhodnotit získané poznatky pro formulaci rozvojové vize městské části a hlavních specifických cílů podle stanovených prioritních oblastí.

Silné stránky	současná charakteristika městské části, konkurenční výhody městské části
Slabé stránky	současná charakteristika městské části, faktory, které městskou část limitují nebo ohrožují
Příležitosti	vnější vlivy, které na městskou část působí kladně
Ohrožení	vnější vlivy, které by mohly v budoucnu nastat, působící na městskou záporně

Návrhy formulací byly projednány na společném jednání řídicího výboru za účasti členů pracovních skupin, vedení městské části a zpracovatele strategického plánu rozvoje městské části tzn. zástupců všech skupin, které se podílejí na tvorbě Strategického plánu rozvoje Městské části Praha - Zličín.

Na základě zpracované charakteristiky městské části byly přistoupeno ke zpracování SWOT analýzy městské části. Byly posuzovány tyto rozvojové oblasti:

- Urbanismus, bydlení, infrastruktura (bez dopravy), územní rozvoj
- Školství, vzdělávání, mládež
- Zdravotnictví, sociální věci, komunitní plánování
- Kulturní památky, cestovní ruch
- Veřejná správa, vnější vztahy
- Doprava a bezpečnost
- Volnočasové aktivity (spolky, sport, kultura)
- Životní prostředí
- Podnikání a zaměstnanost

Některé oblasti byly posuzovány samostatně, i když se prolínají některými dalšími oblastmi (např. životní prostředí, doprava apod.)

4.1.1 Posuzované rozvojové oblasti⁹

Klíčová oblast - Urbanismus, bydlení, infrastruktura (bez dopravy), územní rozvoj

Územní a prostorový rozvoj, rozvoj a vyváženost jednotlivých funkcí, revitalizace území, regenerace veřejných prostranství a sídlišť
Bydlení (stávající bytový fond, nová bytová výstavba, energetická kritéria pro výstavbu, vliv budov na životní prostředí a kvalita bydlení)
Elektřina, plyn, teplo, vodovody a kanalizace (zdroje, distribuce, spotřeba)
Informační sítě - telefon, přenos dat, elektronická sdělovací média (zdroje)

Klíčová oblast - Školství, vzdělávání, mládež

Funkce škol, školských zařízení, další vzdělávání, mimoškolní výchova a volný čas
Právně administrativní a organizační rámec vzdělávání, financování vzdělání
Infrastruktura pro vzdělávání
Partnerství – „škola ve městě a město ve škole“

Klíčová oblast - Zdravotnictví, sociální věci, komunitní plán

Sociální oblast (služby, doprava, sociální bydlení, integrace, soběstačnost, trh práce bariéry, nepřizpůsobení, specifické sociální skupiny - etnika, senioři atd.)
Zdraví obyvatel (zdravotní stav, nemocnost, úmrtnost, zdravotní péče)
Bezpečnost (kriminalita, doprava, integrace, bariéry, nepřizpůsobení)
Širší společenské vztahy (prevence, složení populace, ekonomická situace, nezaměstnanost, životní prostředí, sociální patologické jevy, legislativa, demografické složení obyvatel, migrace obyvatel)

Klíčová oblast - Kulturní památky, cestovní ruch

Obnova a péče o památky, historické dědictví
Infrastruktura a služby v oblasti cestovního ruchu
Podpora podnikání v oblasti cestovního ruchu
Atraktivita lákavá pro tuzemské i zahraniční návštěvníky

Klíčová oblast - Veřejná správa, vnější vztahy

Vztahy města vůči kraji, státu, veřejným institucím
Komunikace s veřejností
Digitalizace úřadu
Informovanost (technické zázemí, fungování komunikačních sítí a jejich rozhraní a komunikační strategie, zacházení s komunikačními prostředky - Czechpoint)
Finanční zdroje, podpora projektů

Klíčová oblast - Doprava a bezpečnost

⁹ Pro snazší orientaci v dokumentu, byla každé rozvojové oblasti přiřazena zvláštní barva

Vnější dopravní vztahy (tranzitní a radiální silniční doprava)
Vnitřní doprava, dopravní obslužnost území města včetně budoucích rozvojových ploch
Integrovaný dopravní systém včetně parkovacích ploch
Pěší a cyklistická doprava městská a rekreační
Bezpečnostní systém města, bezbariérost, dopravní značení

Klíčová oblast – Volnočasové aktivity (spolky, sport, kultura)

Infrastruktura pro kulturu, volný čas a sport (ochrana, podpora a rozvoj budov zařízení, institucí a služeb pro volný čas)
Kulturní, sportovní a ostatní volnočasové aktivity (podpora a rozvoj sportovních a volnočasových aktivit - organizovaných i neorganizovaných, institucionalizovaných i neinstitucionalizovaných) pro všechny generace

Klíčová oblast - Životní prostředí

Zdravé město (čistota, zdravý životní styl, volná prostranství, mikroklima, hluk, vztah životního prostředí a urbanismu)
Ochrana přírody a krajiny (ochrana živočichů a rostlin, parky, městská zeleň a okolní příroda, vodní toky a plochy, ovzduší) a systémy řízení péče o životní prostředí (soulad s platnou legislativou, prevence havárií, krizové řízení, předběžná opatrnost), informace, vzdělávání, osvěta, komunikace, monitoring
Vodní hospodářství (zátopové oblasti, protipovodňová ochrana, spodní vody, režim vody v krajině, pitná voda)
Odpadové hospodářství (spalovny, staré ekozátěže, skládky)
Využití přírodně cenných území pro rekreaci (při respektování všech potřeb ochrany těchto lokalit)
Ekologická doprava

Klíčová oblast - Podnikání a zaměstnanost

Struktura podnikání (výroba, služby, obchod, stavebnictví)
Struktura pracovních míst a struktura pracovní síly
Podpora a zázemí pro stávající podnikatele a iniciace nových, podnikatelské lokality a technická a dopravní infrastruktura pro podnikatele
Podnikatelské investice
Fungování veřejné správy pro oblast podnikání
Koordinace podnikatelských aktivit s aktivitami města a mikroregionu

SWOT analýza městské části Zličín

Silné stránky

- Výhodná poloha na západním okraji Prahy
- Lokality „venkovského charakteru“ na území MČ
- Zachovaná historicky založená jádra Zličína a Sobína
- Dobrá dopravní dostupnost
- Kvalitní síť městské hromadné dopravy
- Zájem obyvatel bydlet ve Zličíně
- Neustálé zlepšování kvality života obyvatel v posledních letech
- Vlastní zdroj pitné vody
- Dostatečná kapacita zdrojů energií, vody, kanalizace; bytová výstavba nepřesahující kapacity infrastruktury
- Existence rozvojových lokalit
- Výchozí bod při vstupu do Středočeského kraje – snadná dosažitelnost řady zajímavých turistických cílů
- Existence rozvojových dokumentů
- Existence nákupních zón
- Potenciální přitažlivost pro přímé domácí i zahraniční investice
- Zpravodaj Zličína a Sobína - měsíčník MÚ Zličín zdarma distribuovaný do všech domácností
- Vysoký stupeň bezbariérovosti MČ
- Kvalitní místní knihovna
- Informovanost obyvatel o dění v MČ
- Zavedený a fungující systém sběru a svozu komunálních odpadů

Slabé stránky

- Dopravní zátěž území včetně tranzitní dopravy
- Vysoké zatížení prostředí městské části emisemi a hlukem z dopravy
- Špatný stav některých komunikací
- Nedořešené pěší a cyklotrasy
- Existence brownfields
- Nedostatečně rozsáhlá sociální infrastruktura
- Stávající sociální infrastruktura na hranicích své kapacity, nepřipravená na budoucí nárůst počtu obyvatel
- Nedostatečný prostor, vybavenost a potenciál školy pro další mimoškolní aktivity dětí a mládeže
- Absence seniorského a azylového domu
- Chybí nájemní byty
- Chybějící multifunkční zázemí pro volnočasové aktivity
- Nerovnoměrnost řešení lokality Zličína a Sobína
- Nefunkční plochy územních systémů ekologické stability (ÚSES)
- Ekologické zátěže ve starších výrobních areálech

Příležitosti

- Využití potenciálu místních odborníků při řešení problematiky rozvoje městské části
- Vybudování obvodové komunikace a s tím související snížení emisí a hluku z dopravy
- Dořešení dopravy v klidu a pěších a cyklotras
- Vznik informačního centra
- Podpora mladé generace komunikující s městskou částí, rozvoj zdravého patriotismu
- Funkční trh s byty
- Nárůst počtu obyvatel
- Naplňování koncepcí a programů rozvoje městské části a aktivní využívání rozpočtových výhledů pro rozhodování městské části
- Zapojení městské části do programů zvyšování kvality řízení a rozvoje (program Agenda 21, Národní síť Zdravých měst apod.)
- Vzájemné předávání zkušeností s ostatními městskými částmi, městy a obcemi, využívání příkladů dobré praxe
- Rekultivace krajiny, náhrada nefunkční zeleně, realizace projektů pro lepší rekreační využití území
- Angažovanost MČ při čerpání finančních podpor z různých dotačních titulů
- Rozvoj partnerství soukromého, neziskového a veřejného sektoru
- Podpora moderních technologií a inovací
- Pořádání kulturních, sportovních a společenských akcí, zakládání nových tradic
- Rozvoj neziskových organizací a stimulace k dobrovolné práci v sociální, kulturní a charitativní oblasti
- Rozvoj environmentálního vzdělávání, výchovy a osvěty (EVVO) jako nástroje pro řešení některých problémů v oblasti životního prostředí
- Posílení možností městské části ovlivnit vlastní příjmy v rámci uvažovaných změn zákona o rozpočtovém určení daní
- Rozšiřování sociální infrastruktury v návaznosti na nárůst počtu obyvatelstva
- Rozšíření možností volnočasového vyžití vybudováním nových zařízení

Hrozby

- Nárůst automobilové dopravy
- Odkládání výstavby či nevhodné řešení obvodové komunikace
- Nekoncepční řešení terminálu Zličín
- Nezvládnutá expanze městské části, degradace okolí
- Zhoršování životního prostředí, neřešení ekologických zátěží, nedostatečná angažovanost obyvatel při péči o životní prostředí
- Nedostatečná kapacita sociální infrastruktury
- Vznik havarijních stavů sítí technické infrastruktury
- Přejít z cestujících hromadné dopravy na individuální automobilovou dopravu
- Neřešené parkování
- Nedostatek financí na řešení potřeb MČ
- Zhoršování bezpečnostní situace
- Pasivita občanů při účasti na správě městské části, chybějící pocit sounáležitosti s místem bydliště
- Růst podílu sociálně problémových skupin a jejich nedostatečná integrace do společnosti

4.2 Definice rozvojové vize

Předěl mezi analytickou částí a částí návrhovou je formulace rozvojové vize. Na základě podrobné analýzy můžeme určit zásadní rozvojové směry městské části. Vize formuluje a předurčuje stav, kterého by mělo být v budoucnu dosaženo. Aby se vize co nejvíce setkala se skutečností, je třeba dopracovat podrobně návrhovou část strategického plánu rozvoje městské části tzn. specifické cíle, opatření a projekty, které určí možnosti a prostředky k naplnění a dosažení vize.

Strategický plán Městské části Praha – Zličín je střednědobý rozvojový dokument pro období 2009 – 2015. Vize je stanovena až do roku 2015. Na tuto dobu jsou definovány a navrženy specifické cíle a opatření strategického plánu.

Rozvojová vize celé městské části byla definována v jedné větě, ale pro ujasnění a s ohledem na udržitelný rozvoj Městské části Praha - Zličín byla vize rozpracována do jednotlivých prioritních oblastí, které jsou pro rozvoj městské části stanoveny jako zásadní.

Rozvojová vize Městské části Praha - Zličín

Zličín je v roce 2015 dynamicky se rozvíjející městskou částí, nabízející dobré životní podmínky a možnost uspokojování potřeb svých obyvatel. Je místem, kde starousedlíci i novousedlíci žijí ve vzájemné shodě, cítí sounáležitost i k místu svého bydliště a aktivně se zapojují do veřejného života. Městská část přestává být lokalitou průmyslu a zemědělství a stává se především obytnou zónou neustále zlepšující své image. Je městskou částí s dostatkem kvalitních zelených ploch, důsledně chrání své vodní bohatství.

4.3 Klíčové oblasti

4.3.1 Stanovení klíčových oblastí

Po zpracování SWOT analýzy městské části a rozvojové vize stanovil řídicí výbor tzv. klíčové oblasti. Z devíti původně posuzovaných rozvojových oblastí byly jako klíčové pro rozvoj Zličína stanoveny tyto:

- Urbanismus, bydlení, infrastruktura (bez dopravy), územní rozvoj
- Školství, vzdělávání, mládež
- Zdravotnictví, sociální věci
- Veřejná správa, vnější vztahy
- Doprava a bezpečnost
- Volnočasové aktivity (spolky, sport, kultura)

- Životní prostředí

Konečná definice klíčových oblastí byla potvrzena a schválena na dvou pracovních jednáních rady MČ spolu se členy pracovních skupin strategického plánu.

Definováním oblastí na základě analytických poznatků získaných při zpracování první části plánu byl učiněn důležitý krok, který plán posouvá z obecné části do konkrétních cílů, od poznatků a vizi k stanovení jednotlivých problémů, návrhů řešení a projektových záměrů. Tyto oblasti byly dále zkoumány nejen v sobě samých, ale především jejich vazby na rozvojovou vizi – byly zpracovány SWOT analýzy klíčových oblastí a definovány cíle, kterých by mělo být dosaženo.

Zpracování SWOT analýz navržených oblastí se aktivně účastnili pracovní skupin. Zpracovány byly také výsledky dotazníkových šetření.

Následovalo zformulování strategických cílů a jednotlivých opatření. Byly zkonkretizovány jednotlivé projektové záměry s možnostmi jejich finančního krytí.

Na všech těchto aktivitách se podíleli zástupci MČ, místních organizací a veřejnosti.

4.3.2 Vymezení klíčových oblastí

Pro snazší orientaci v dokumentu, byla každé klíčové skupině přiřazena zvláštní barva, kterou jsou v dalším textu jednotlivé oblasti rozlišeny. Intenzita barvy klesá v hierarchii *Klíčová oblast* → *Strategický cíl* → *Opatření* (v textu od kapitoly 4.3.2 a dále).

4.3.3 Pracovní skupiny klíčových oblastí

Pro řízení procesu zpracování strategického plánu rozvoje městské části byl ustanoven řídicí výbor v tomto složení:

Řídicí výbor:	
Prof. Ing. Jaroslav Veselý, DrSc	starosta městské části
Ing. Miroslav Jarouš	místostarosta městské části
MUDr. Miloslav Kalaš	lékař
Ing. Jaroslav Kubík	zaměstnanec v oboru vytápění a klimatizací
Ing. Vladimír Starosta	podnikatel v oboru dopravy
Finanční poradenství,s.r.o.	Zpracovatel strategického plánu

Pro kompletní zabezpečení přípravy strategického plánu a především pro přípravu návrhů k věcné náplni plánu byly sestaveny 3 pracovní skupiny, jejichž personální složení se odvíjelo od zpracovávaných klíčových oblastí.

Pracovní skupiny

1. pracovní skupina pro **rozvoj území** zahrnuje činnosti v oblasti:

- územního rozvoje
- dopravy
- stavební
- majetkové
- obyvatelstva
- infrastruktury (technická část)
- chodu městské části (úřad)
- památky

2. pracovní skupina pro **komunitní rozvoj** zahrnuje činnosti v oblasti:

- kultury
- školství
- sociální
- bytové
- grantové
- záležitostí DPS
- zdravotnictví
- volnočasové aktivity
- podnikání
- zaměstnanosti
- veřejná správa (spolupráce s místními organizacemi)

3. pracovní skupina pro **životní prostředí** zahrnuje činnosti v oblasti:

- jednotlivých složek ŽP (zeleň, ovzduší, voda,...)
- volnočasových aktivit, sportu (ve vztahu k životnímu prostředí)
- cestovního ruchu (např. cyklostezky, naučné stezky,..)
- veřejná správa

Seznam členů pracovních skupin:

1. pracovní skupina pro **rozvoj území**

Prof. Ing. Jaroslav Veselý, DrSc	starosta MČ Praha - Zličín
Petr Kovařík	stavební technik, zaměstnanec ÚMČ Praha - Zličín
Ing. Martin Šolín	podnikatel v oboru stavebnictví
Luděk Sekyra	podnikatel v oboru poskytování služeb stavebních, odpadních, terénních prací
Petr Janda	student
Petr Lödar	OSVČ
Ing. Jaroslav Kubík	zaměstnanec v oboru vytápění a klimatizací

Ing. Marcela Egermajerová	referentka územního rozvoje a dopravy, zaměstnanec ÚMČ Praha - Zličín
Ing. Martin Kaprálek	zaměstnanec v oboru výpočetní techniky
Marek Šmíd	vedoucí odboru kanceláře starosty Praha 1
Leoš Semecký	invalidní důchodce
Mgr. Jan Strouhal	právník
Miroslav Muzikář	podnikatel v oboru reklamy
Ing. Vladimír Starosta	podnikatel v oboru dopravy
Lubomír Bašta	geodet
Radek Matějka	podnikatel v oboru dopravy
Ing. Josef Opočenský	specialista dopravní policie, zaměstnanec
Ing. Jaroslav Zderadička	podnikatel v oboru dopravy
MUDr. Matěj Hladký	lékař
Ing. Petr Rožek	zaměstnanec v oboru dopravy a logistiky

2. pracovní skupina pro komunitní rozvoj

Mgr. Alena Presslová	zaměstnankyně soc.odboru ÚMČ Praha 17
Marie Krátká	knihovnice
PhDr. Květuše Strouhalová	lektorka
Jarmila Löfflerová	zaměstnanec v oboru pojišťovnictví
Jaroslava Jandová	zdravotní sestra
Jana Palonciová	socioložka
MUDr. Eva Opočenská	zubní lékařka
MUDr. Matěj Hladký	lékař
Simona Kopecká	podnikatelka v oboru fyzioterapie
JUDr. Marta Koropečková	auditorka
Dana Mikešová	zaměstnankyně ÚMČ Praha - Zličín
Jana Stoklasová.....	důchodce
Mgr. Anna Votrubová	důchodce
Zdeněk Benda.	důchodce
Ing. Miroslav Jarouš	místostarosta ÚMČ Praha - Zličín
David Riedl	OSVČ
Mgr. Jana Kuhnová	ředitelka ZŠ a MŠ
Andrea Keppertová	učitelka
Lubor Mírek	sportovní manažer

3. pracovní skupina pro životní prostředí

Ing. Jarmila Hindová	referentka odboru životního prostředí, zaměstnankyně ÚMČ Praha - Zličín
Jaroslav Winter	důchodce
Václav Peterka	zaměstnanec v oblasti bezpečnosti
Mgr. Ing. Lucie Kubíková	doktorantka, ekoložka
Helena Broulíková	hudebnice
MUDr. Miloslav Kalaš	lékař

Ing. Miroslav Jarouš,	místostarosta ÚMČ Praha - Zličín
Ing. Jaroslav Kubík	zaměstnanec v oboru vytápění a klimatizací
Ing. Marcela Egermajerová	zaměstnankyně ÚMČ Praha - Zličín
Milada Šiklová	podnikatelka v oblasti služeb, vedoucí oddílu mladších hasičů

V každé pracovní skupině je „**tučně**“ **vyznačen garant** pro danou oblast. Garantí budou tvořit hlavní pracovní a koordinační **řídící skupinu**.

4.3.4 SWOT analýzy klíčových oblastí

SWOT Klíčové oblasti č. 1 – Urbanismus, bydlení, infrastruktura (bez dopravy), územní rozvoj

Silné stránky

- Geografické umístění – okrajová část Prahy s dobrou dopravní dostupností do centra a zároveň prvky „venkovského charakteru“
- Přirozené spádové centrum oblasti
- Kvalitní síť městské hromadné dopravy
- Existence rozvojových zón
- Velké nezastavěné plochy s potenciálem využití dle potřeb y
- Existence nových lokalit pro bydlení
- Kompletní zasiťování území městské části technickou infrastrukturou (vodovodní a kanalizační síť, čistírna odpadních vod, elektrické sítě, plyn, telekomunikační sítě)
- Existence územního plánu
- Vlastní zdroj pitné vody
- Neustálé zlepšování kvality života obyvatel v posledních letech
- Dobrá poloha nádraží ve vztahu k centru MČ
- Existence nákupních center na okraji MČ
- existence návsi ve staré zástavbě

Slabé stránky

- Vysoká dopravní zátěž území
- Neexistence silničního obchvatu městské části
- Vysoké zatížení prostředí městské části emisemi a hlukem z dopravy
- Nedokončená infrastruktura pro cyklistickou dopravu
- Průjezd tranzitní dopravy
- Stanice metra, zajišťující nejrychlejší spojení s centrem Prahy, je mimo zástavbu pro bydlení

- Stav komunikací, zejména silnic II. a III. třídy
- Chybí přirozené komunikační centrum MČ
- Chybí nájemní byty
- Diskrepance ve vybavenosti Zličína a Sobína
- Existence brownfields
- Chybí prostory pro soukromé podnikání pro služby
- Chybí pěší zóna v centru městské části
- Soukromé vlastnictví některých pozemků významných pro rozvoj MČ

Příležitosti

- Vybudování obvodové komunikace
- Opatření ke snížení emisí a hluku z dopravy
- Rozšíření komunikací pro rozvoj cykloturistiky
- Potenciál doposud nevyužívaných ploch a území
- Aktualizace nového územního plánu
- Vytvoření „městotvorného“ centra MČ
- Rozvoj sociální infrastruktury
- Podpora nové bytové výstavby
- Zlepšení kvality a využití zelených ploch
- Možnost využití financí (dotací) z rozvojových programů, strukturálních fondů pro investice do rozvoje městské části
- Dovybavení MČ mobiliářem
- Přeměna brownfields na funkční plochy
- Odkup či pronájem soukromých pozemků významných pro rozvoj MČ

Hrozby

- Odkládání výstavby případně nevhodné řešení obvodové komunikace
- Zhoršování životního prostředí v souvislosti s rozvojem dopravy a rozšířením parkovacích ploch u metra Zličín
- Růst znečištění ovzduší a hladiny hluku dopravou
- Nezvládnutý rozvoj městské části, degradace okolí
- Nedostatečná koordinace nárůstu bytové a rodinné výstavby v městské části, potřebné infrastruktury a související dopravní dostupnosti
- Nedostatečná péče provozovatelů technické infrastruktury o její stav
- Nedostatek financí/kapitálu (i na dofinancování projektů)
- Přírodní katastrofy, havárie

SWOT Klíčové oblasti č. 2 – Školství, vzdělávání a výchova

Silné stránky

- Objekt školy je v dobrém stavu, potřebná je pouze rekonstrukce rozvodů vody a elektřiny
- Škola v krásném prostředí – zeleň, zahrada
- Prozatím méně dětí – není problém šikany apod.
- Nabídka volnočasových aktivit
- V každém ročníku jsou integrované děti, a to často z okolí (dopad na sociální citění dětí)
- Děti z MŠ přecházejí do velmi podobného kolektivu při nástupu na ZŠ
- Škola je řešena bezbariérově

Slabé stránky

- Chybí vlastní tělocvična
- Chybí kabiny pro učitele
- Chybí společenská místnost (využívají prostory DPS)
- Chybí zázemí MŠ – úložné prostory
- Zastaralé rozvody vody a elektřiny v celém objektu
- Vybavení potřebuje zmodernizovat (PC a PC technika, chybí interaktivní tabule)
- Nedostatečná kapacita budovy pro budoucí vývoj MČ
- Málo kroužků v MŠ
- Nedostatečná komunikace MŠ s rodiči
- Nízká aktivita i ze strany rodičů
- Zahrada není pro potřeby MŠ vhodně využívána – naráží na soužití s ZŠ
- Nedostatečná předškolní příprava v MŠ

Příležitosti

- Rekonstrukce rozvodů vody a elektřiny v celém objektu školy
- Výstavba nové školy (včetně ročníků 2. stupně), rekonstrukce stávající budovy pro potřeby MŠ, rozšíření kapacity školských zařízení
- Vybudování venkovní třídy
- Vytvoření zázemí pro školu a školku spojením a zastřešením budov (budovy jsou pavilónové)
- Úprava školní zahrady instalace herních prvků
- Předškolní kurz pro děti nastupující do 1. třídy
- Kroužky v MŠ
- Nalezení nových příležitostí pro zlepšení komunikace s rodiči
- Komunikace MŠ s mateřským centrem
- Aktivizace rodičů
- Zlepšení EVVO na základní škole
- Rozšíření spolupráce s NNO

Hrozby

- Nenaplnění demografické studie

- Nedostatek prostředků na školství v rozpočtu městské části
- Odliv dětí do škol mimo Zličín
- Prodej budovy ZŠ, MŠ a zrušení školy a školky
- Neřešení stávajících situací s narůstajícím počtem dětí
- Nedostatek kvalifikovaných pedagogů (státní politika)
- Další zastarávání vybavení školy
- Nedostatečné finanční zdroje pro mimoškolní aktivity
- Ohrožení areálu školy vyšší mocí nebo vandalismem

SWOT Klíčové oblasti č. 3 – Zdravotnictví, sociální oblast

Silné stránky

- Existence DPS – pro soběstačné seniory - dobré bydlení s pečovatelskou službou
- Existence zdravotního střediska (praktický lékař pro dospělé, pediatr, gynekolog, rehabilitace)
- Relativně nízká problémovost rizikových skupin obyvatel
- Dostatek pracovních příležitostí v městské části
- Nízká nezaměstnanost v celém hlavním městě
- Úřad MČ je přístupný bezbariérově
- Bezbariérové řešení chodníků v MČ
- Spolupráce ÚMČ s místními sociálními zařízeními a neziskovými organizacemi

Slabé stránky

- Bariérovost některých veřejných institucí ve městě, a to včetně zdravotního střediska
- Vodící znaky pro slepce na chodnících nejsou vhodně provedené
- Chybí návaznost na DPS, tj. dům pro nemohoucí seniory a hospic
- Chybí malometrážní byty sociálního charakteru a azylové byty – prostory jsou v majetku HMP – chybějí finance
- Žádná nabídka aktivit pro důchodce v Sobíně
- V důsledku snahy HMP vytlačit z centra osoby bez přístřeší, začíná ve Zličíně narůstat jejich počet

Příležitosti

- Zlepšení dostupnosti veřejných budov, odstranění bariér, realizace vhodně provedených vodících znaků
- Zavedení chybějících zdravotních služeb (není reálné, aby řešila sama MČ, nicméně takto zaměřené aktivity jiných osob bude MČ podporovat)
- Širší zapojování neziskového sektoru do poskytování sociálních služeb
- Podpora mladých rodin ze strany státu i městské části
- Bytová výstavba se zřetelem k potřebám sociálně znevýhodněných skupin

- Výstavba domu seniorů s návazností na DPS, tj. dům pro nemohoucí seniory, s částí sloužící i jako azylové bydlení a respitní centrum
- Vytvoření azylových bytů v domě pro seniory
- Podpora realizace volnočasových aktivit pro zdravotně postižené a starší osoby – např. rehabilitační cvičení

Hrozby

- Narůstající počet seniorů bez odpovídající sociální a zdravotní péče
- Růst podílu sociálně problémových skupin a jejich nedostatečná integrace do společnosti
- Příliv problémových skupin
- Odklon od sociálních hodnot
- Špatně dostupná zdravotní péče, pokud by došlo k omezování či rušení stávajících spojů MHD

SWOT Klíčové oblasti č. 4 – Veřejná správa, vnější vztahy

Silné stránky

- Internetové stránky městské části
- Zřízení elektronické podatelny
- V celé městské části dostupný internet
- Veřejný internet v knihovně
- Vydávání měsíčníku Zpravodaj Zličína a Sobína
- Využití dalších zdrojů informování veřejnosti (veřejné vývěsky, setkávání s občany)
- Bezbariérovost ÚMČ
- Na úřadě městské části a na poště je možno využít služby Czech POINT
- Spolupráce úřadu s místními neziskovými organizacemi (NNO) a podnikateli

Slabé stránky

- Chybí infocentrum
- Chybí služby běžně poskytované v infocentrech (kopírování, laminace, scanování apod.)
- Malý zájem občanů o věci veřejné

Příležitosti

- Vybudování informačního centra s nabídkou chybějících služeb
- Posílení redakční rady zpravodaje MČ
- Optimalizace správy veřejných věcí
- Zvyšování kvalifikace úředníků

- Prohloubení spolupráce s okolními městskými částmi a obcemi a koordinace rozvojových záměrů
- Zapojení veřejnosti do rozhodování o veřejných otázkách
- Rozšíření propagace MČ na internetu včetně cizojazyčných mutací
- Lepší komunikace mezi obyvateli a městskou částí – podpora vzniku informační společnosti, návaznost na rozvoj ICT
- Využívání internetu pro úřední komunikaci s občany (v návaznosti na rozvoj legislativy)
- Supervize správních a samosprávních činností, seznamování veřejnosti s jejími výsledky
- Vytváření a prohlubování sounáležitosti s místem bydliště
- Oceňování a uznávání obecně prospěšné práce
- Rozšiřování partnerství
- Zajištění finančních zdrojů pro realizaci strategických záměrů MČ z evropských fondů a dalších dotačních titulů
- Zapojení do Místní agentury 21 (MA21) a Národní sítě Zdravých měst (NSZM)

Hrozby

- Neúspěch snah o reformy veřejné správy
- Zastarávání informačních technologií
- Nedostatek finančních zdrojů
- Nezájem obyvatel o dění v MČ, neexistence zdravého lokálního patriotismu a sounáležitosti s místem bydliště
- Problematické soužití staro a novousedlíků
- Strategický plán rozvoje MČ se stane rigidním dokumentem neodrážejícím skutečné dění v MČ

SWOT Klíčové oblasti č. 5 - Doprava a bezpečnost

Silné stránky

- Dobrá dopravní dostupnost Zličína (metro, železnice, silniční doprava)
- Založená síť cyklostezek
- Příhodné geografické podmínky pro cyklodopravu
- Dostatečné pokrytí území akustickým signálem krizových sirén
- Městská část

Slabé stránky

- Negativní vlivy automobilové dopravy (hlukové a prachové zatížení, nižší bezpečnost pohybu chodců a cyklistů)
- Velká intenzita tranzitní dopravy
- Městská část nemůže řešit dopravu pouze z vlastních finančních zdrojů

- Neúplný systém cyklodopravy
- Přechod cestujících hromadné dopravy na individuální automobilovou dopravu
- Neřešené parkování, především na sídlišti Zličín
- Místní komunikace nejsou všechny v dostatečné kvalitě, v Sobíně chybějí
- Páteřní komunikace v Sobíně nemá vyřešené zpomalovací prvky
- Špatný stav komunikace v Hrozenkovské ulici
- Omezení dopravy MČ historickými jádry Zličína a Sobína
- Nedostatečné řešení dopravy v klidu
- Neexistence přímého spojení s Motolem a metrem A
- Absence parkoviště typu K + R u metra Zličín
- Nedořešené pěší trasy

Příležitosti

- Rekonstrukce úseku silnice mezi Zličínem a Sobínem
- Rekonstrukce úseku silnice od Hostivické ulice směrem na Břve
- Vybudování obchvatové komunikace MČ (Zličín i Sobín)
- Rozvoj železnice – podpora tohoto druhu dopravy
- V případě zástavby bývalého Technomatu – vybudovat dopravní propojení na Řepy
- Řešení dopravy v klidu
- Vyřešení prostoru křižovatka Hrozenkovská a Strojírenská
- Dopravní zklidnění obytných zón
- Dořešení pěších tras

Hrozby

- Nárůst automobilového provozu při neřešení problémů
- Trvalý nárůst tranzitní dopravy
- Nekoncepční řešení terminálu Zličín
- Zatížení MČ hlukem z dopravy a náročnost dodržení platných limitů
- Odkládání výstavby obchvatu nebo jeho nevhodné řešení
- Živelná urbanizace a narušení tradičních sídelních struktur
- Zhoršování kvality komunikací, nedostatek financí na oblast dopravy
- Neuspokojení požadavků na dopravu v klidu

SWOT Klíčové oblasti č. 6 – Volnočasové aktivity (spolky, sport, kultura)

Silné stránky

- Oživování společenského života
- Nabídka volnočasových aktivit pro různé věkové a zájmové skupiny

- Součinnost MČ, školy a místních neziskových organizací
- Informovanost obyvatel i návštěvníků MČ o volnočasových aktivitách prostřednictvím webových stránek městské části a místního zpravodaje
- Zavedený grantový systém podpory volnočasových aktiv
- Existence mateřského centra
- Vhodně umístěná knihovna, dostatečný počet čtenářů, kvalitní rozsáhlý knihovní fond
- Počet evidovaných čtenářů v knihovně neubývá
- Kroužky v MŠ
- Sportovní aktivity v nákupních centrech

Slabé stránky

- Nedostatek vhodných prostor pro některé kulturní aktivity (společenský sál, výstavní síň ap)
- Nedostatek vhodných prostor pro některé sportovní aktivity
- Nedostatek hřišť pro nejmenší děti
- Nedostatek veřejných hřišť pro starší děti a mládež
- Nedostatečně pestrá nabídka pro sportovní vyžití
- Chybí infocentrum
- Neexistence kultivovaného místa pro příležitostné posezení (lepší restaurace, kavárna, cukrárna)
- Bariérovost knihovny
- Chybí veřejné hřiště s prvky pro letní i zimní aktivity
- Chybí místo na procházky
- Chybí volnočasové aktivity pro zdravotně postižené a seniory

Příležitosti

- Vybudování nových objektů pro volnočasové aktivity - multifunkčního společenského a kulturního centra, multifunkčního sportoviště, náměstí apod.
- Podpora kulturních, společenských a volnočasových akcí, založení nových tradic
- Vznik hřišť pro nejmenší děti
- Vznik infocentra při zličínské knihovně
- Zajištění bezbariérovosti knihovny
- Nedostatek nabídky pro volný čas dětí v odpoledních hodinách
- Vznik prostor pro aktivity dospělých (keramika, výstavy, cvičení pro starší apod.) akce pro cílené skupiny lidí
- Vybudování venkovních hřišť pro neformální aktivity mládeže a dospělých (venkovní herní a sportovní prvky, plochy pro green-gym, „malé“ sporty jako např. venkovní šachy, pétanque, svah na sáňkování, venkovní koupání)
- Podpora aktivity místních obyvatel
- Možnost využití systému grantů v oblasti kultury a sportu
- Podpora volnočasových aktivit ze strany soukromého sektoru včetně sponzoringu
- Vzájemná podpora organizací působících v oblasti volnočasových aktivit, rozšíření nabídky volnočasových aktivit v rámci partnerské spolupráce
- Rozšíření cyklostezek

- Vznik ZUŠ v budoucí škole

Hrozby

- Nedostatek financí na údržbu a další rozvoj infrastruktury pro volnočasové aktivity
- Vliv životního stylu - pasivní trávení volného času
- Nedostatek sponzorů
- Nedostatečně pružná reakce na nové oblasti zájmu v rámci volnočasových aktivit
- Růst vandalismu
- Kriminalita dětí a mládeže

SWOT Klíčové oblasti č. 7 - Životní prostředí

Silné stránky

- Výhodné umístění MČ v rámci HMP (poloha na západním návětrném okraji Prahy)
- Pozitivní výsledky dlouhodobého úsilí vedení města o zlepšení životního prostředí a stavu zeleně
- Kvalitní ovzduší (mimo dopravně exponovaná místa)
- Dostatečná kapacita zdrojů energií a vody, kanalizace a ČOV
- Existence vodních ploch
- Místní zdroje užitkové vody
- Dostatek vydatnějších zdrojů kvalitní podzemní vody
- Kvalitně řešené odpadové hospodářství
- Zavedený a fungující systém sběru a svozu komunálních odpadů
- Dobrá úroveň technické infrastruktury
- Kvalitní údržba veřejných prostranství a zeleně
- Realizace protipovodňových opatření
- Udržení regulovaného rozvoje území v návaznosti na infrastrukturu
- Obnova sídliště
- Většina budov v majetku je zateplena

Slabé stránky

- Vysoké zatížení prostředí městské části emisemi a hlukem z dopravy
- Malá možnost ovlivnit zdroje znečištění
- Vznik „černých“ skládek
- Absence lesních porostů
- Nedostatečná spolupráce a partnerství na ekologických aktivitách
- Brownfields, staré ekologické zátěže - (Sobín v ulici Ke Zličínu, K Metru, bývalé ČKD); předmětné prostory však nejsou v majetku MČ, tj. MČ nemá možnost situaci řešit

- Nefunkční prvky územních systémů ekologické stability (ÚSES), nízký stupeň ekologické stability krajiny
- Nevhodné podmínky pro městskou rekreaci
- Obtížný přístup do zelených ploch v extravilánu obce
- Absence využívání obnovitelných zdrojů energie
- Chybí systém třídění a likvidace bioodpadů
- EVVO – s výjimkou školy se neuplatňuje
- Narůstající trend vytápění neekologickými palivy
- Nedostatek košů pro pejskaře, znečišťování prostředí

Příležitosti

- Snížení emisí a hluku z dopravy vybudováním obvodové komunikace
- Snížení rizik spojených s automobilovým provozem
- Vytváření protihlukových bariér
- Zlepšení celkového vzhledu městské části
- Nutnost vymezení ploch, které je možno využít k zástavbě
- Zachování kvality a vydatnosti pitného vodního zdroje historické štol
- Další zkvalitňování třídění odpadu, třídění bioodpadu
- Podpora a využití alternativních zdrojů energie
- Realizace záměrů šetrných k životnímu prostředí (zateplování městských objektů apod.)
- Podpora ekologicky šetrných způsobů dopravy (např. pěší, cyklistika)
- Zapojení do projektů Národní sítě zdravých měst, Místní agentury 21
- Odkoupení pozemků pro realizaci lesních ploch (hlavním městem Prahou)
- Rozšíření ploch zeleně, náhrada nefunkční zeleně, nové výsadby
- Ochrana tradičních funkcí krajiny a posílení její ekostabilizující funkce, revitalizace krajiny, rekonstrukce ploch zeleně
- Ochrana biocenter a biokoridorů
- Zajištění lepšího využití vodních ploch k rekreaci
- Možnost čerpání finančních prostředků z evropských a národních zdrojů
- Rozvoj EVVO jako nástroje pro řešení některých problémů v oblasti životního prostředí
- Rozšíření cyklostezek
- Obnova starých polních cest
- Spolupráce s okolními obcemi při rekultivaci krajiny
- Vznik naučné stezky
- Výstavba rozhledny na nejvyšším místě Prahy
- Instalace mobiliáře (psí koše, mobiliář pro cyklisty, pěší)....

Hrozby

- Neřízená expanze výstavby, ztráta krajinného rázu spojená s rozsáhlou výstavbou
- Zhoršování životního prostředí v souvislosti s rozvojem dopravy
- Výstavba objektových parkovišť u metra Zličín – vytváření kolon v dopravní špičce a s tím spojené zhoršení kvality ovzduší a nárůst hlučnosti
- Návrat k vytápění neekologickými palivy (záležitost RD)

- Zánik zelených ploch navržených v konceptu ÚP HMP v důsledku majetkových poměrů (soukromí vlastníci)
- Vznik havarijních stavů sítí technické infrastruktury
- Trvalá existence černých skládek na obecních i soukromých pozemcích
- Neřešení ekologických zátěží
- Nedostatečná informovanost a angažovanost obyvatel v oblasti životního prostředí
- Nekvalitní legislativa v oblasti životního prostředí

4.3.5 Specifické cíle prioritních oblastí

Specifické cíle jsou v tomto dokumentu chápány jako prioritní cíle. Vyjadřují, čeho chce městská část ve spolupráci s dalšími subjekty a institucemi působícími ve městě a ve vztahu k dané prioritní oblasti dosáhnout. Pro potřeby plánu byl v každé prioritní oblasti definován různý počet specifických cílů, které jsou považovány za rovnocenné co do důležitosti (tzn. jejich číslování neukazuje pořadí důležitosti), přičemž se vycházelo z poznatků analytické části. Smyslem je v maximální možné míře určit projektové záměry městské části, na které je možné získat finanční prostředky ze zdrojů Evropské unie nebo jiných dotačních titulů.

5. PROGRAMOVÁ ČÁST (REALIZAČNÍ ČÁST)

5.1 Seznam relevantních možností čerpání finančních zdrojů EU

5.1.1 Operační program Praha – Konkurenceschopnost

Operační program Praha – Konkurenceschopnost (OPPK) je jedním programů v České republice, které budou v období let 2007 – 2013 využívat prostředky Evropského fondu pro regionální rozvoj. Program je zaměřen na dostupnost dopravních služeb a informačních a komunikačních technologií, na zvýšení kvality ochrany životního prostředí a podporu inovací a hospodářství založeného na znalostech.

OPPK je platný pouze pro území hlavního města Prahy. Kvůli rozdělení regionů EU pro účely strukturální politiky podle výše HDP, jež region vyprodukuje, Praha nemůže využívat prostředky určené z fondů EU zbytku ČR a naopak jiné kraje než hlavní město Praha nemohou mít prospěch z prostředků, které EU vyčlenila pro hlavní město (programy OPPK a OPPIA).

Prioritní osa 1 – Dopravní dostupnost a rozvoj ICT

OBLAST PODPORY 1.2 - Rozvoj a dostupnost ICT služeb

Stručný popis

Zavádění a efektivní využívání ICT veřejnou správou, MSP a jednotlivci jsou podmíněny dostupností ICT pro tyto subjekty, rozvojem sítí a přístupem k nim a dostatečnou nabídkou služeb a praktických softwarových (SW) aplikací. Vzhledem k vcelku uspokojivému rozvoji optických sítí v Praze (zejména páteřních) se oblast podpory zaměřuje na podporu rozvoje kapacitních přípojek všech objektů města, obytných domů a menších firem, přenosu ICT, zavádění a efektivního využívání těchto technologií včetně rozvoje e-slужeb městské správy (e-Governmentu). Podpora bude určena i pro rozvoj inovativních mobilních služeb. Intervence v této oblasti budou v případě naplňování národních politik harmonizovány s intervencemi v rámci příslušných operačních programů v cíli EU „Konvergence“.

Globální cíl

Zlepšení dostupnosti informačních a telekomunikačních služeb

Specifické cíle

Zvýšit efektivitu veřejné správy a služeb pro veřejnost (e-Government)

Zvýšit nabídku progresivních a cenově dostupných služeb a aplikací ICT pro občany

Podpořit přenos nových technologií a jejich osvojování

Podpořit rozvoj sítí vysokorychlostního připojení domácností, MSP a veřejných prostranství

Příjemci

Hlavní město Praha

Městské části

Nestátní neziskové organizace

Prioritní osa 2 – Životní prostředí

OBLAST PODPORY 2.1 Revitalizace a ochrana území

Stručný popis

Na území Prahy se vyskytuje značný počet neudržovaných, poškozených a nevhodně využitých ploch. Zároveň roste tlak na výstavbu nových objektů v dosud nezastavěných územích, což není žádoucí zejména v přírodně nebo historicky cenných lokalitách a v jejich blízkosti. Předmětem oblasti podpory je proto regenerační činnost, která může zahrnovat území, jejichž budoucí využití není známo, avšak které představují aktuální ohrožení životního prostředí bránící hospodářskému rozvoji. Dále mohou být revitalizována území, jejichž budoucí využití (zejména pro aktivity vytvářející pracovní místa) je známo, ale není bezprostředně součástí podporovaných projektů. Podporovat lze také revitalizaci území, na nichž bude v rámci podporovaných projektů realizováno cílové prostorové a funkční využití (např. parkové úpravy, veřejné prostory s mobiliárem, veřejně přístupná sportoviště, vodní plochy a nádrže apod.). Pro transformaci a úplnou regeneraci těchto území je často nezbytné např. odstranění starých ekologických zátěží (zejména bývalých a nepovolených „živých“ skládek), doplnění potřebné infrastruktury šetrné k životnímu prostředí apod. Součástí oblasti podpory je regenerace veřejných prostranství v obytných územích, včetně sídlišť nebo sociálně problémových (rizikových) lokalit. Jejich bezpečnost lze zvýšit např. posílením veřejného osvětlení a instalací bezpečnostních kamerových systémů. Projekty by měly také řešit urbanistické, funkční a estetické nedostatky obytného parteru a v přímé návaznosti na to i zlepšení stavu zeleně, rozšíření zelených ploch a celkové posílení rekreačně-ekologického potenciálu prostředí. V rámci oblasti podpory 2.1 se počítá také s obnovou nevyužívaných, historicky cenných objektů a areálů, zejména pak těch, které jsou součástí revitalizovaného území a které byly dosud opomíjeny (např. z důvodu periferní polohy).

Aktivity jsou zaměřeny dále na posílení retenční schopnosti území, zlepšení odtokových poměrů a čistoty vody pomocí revitalizace vodních toků včetně revitalizace vodních nádrží a doprovodné městské zeleně. Nedostatky lze odstranit provedením úpravy koryt, vyčištěním a úpravou okolí vodních toků, výsadbou nových stromů a keřů, odbahněním nádrží spojeným s nutnou opravou objektů a hrází, zvětšením retenčních objemů zadržované vody.

Protipovodňová ochrana Vltavy a Berounky je realizovaná ze zdrojů Prahy. OPPK bude podporovat projekty řešící protipovodňovou ochranu území potenciálně zasažených povodněmi na menších vodních tocích (Rokyta, Botič nebo Šárecký potok). Podporována budou opatření malého rozsahu (doplňující významnější, již realizovanou protipovodňovou ochranu Prahy) s cílem dokončení kompletní protipovodňové ochrany Prahy.

V oblasti prevence nadměrného hluku z dopravy se počítá s realizací protihlukových zdí, valů a vysazováním pásů stromů, keřů a další doprovodné zeleně podél komunikací.

Některé intervence realizované zejména v okrajových částech Prahy mohou mít bezprostřední vliv také na sousední region NUTS II Střední Čechy. Na projektové úrovni budou takové intervence koordinovány s ŘO ROP Střední Čechy.

Podpora není určena pro novou výstavbu.

Globální cíl

Zkvalitnění životního prostředí a ochrana před přírodními riziky

Specifické cíle

Revitalizovat opuštěné, poškozené nebo nevhodně využívané plochy typu „brownfields“, zvýšit jejich atraktivitu pro investory, občany i návštěvníky a posilovat tak jejich městotvornou funkci a ekonomický potenciál

Zlepšit kvalitu přírodního prostředí v revitalizovaných územích a jejich okolí

Revitalizovat veřejná prostranství v obytných územích, včetně sídlišť nebo jiných sociálně problémových lokalit (například s vysokou koncentrací kriminality); v rámci revitalizace ploch obnovovat i nevyužívané, historicky cenné objekty, snížit tlak na výstavbu nových objektů v přírodně nebo historicky cenných lokalitách a v jejich blízkosti

Podpořit rozšiřování a obnovu ploch zeleně ve městě, včetně realizace prvků ÚSES a

ochrany lokalit systému Natura 2000

Zlepšit vodní bilanci a kvalitu povrchových a podzemních vod

Protipovodňová ochrana území

Snížení hlukové zátěže

Příjemci

Hlavní město Praha

Městské části hl. m. Prahy

Organizace zřízené a založené hl. m. Prahou a městskými částmi hl. m. Prahy

Nestátní neziskové organizace

OBLAST PODPORY 2.2 Úsporné a udržitelné využívání energií a přírodních zdrojů

Stručný popis

Předmětem oblasti podpory je podpora realizace energetických úspor zejména při provozu budov, využití odpadního tepla a obnovitelných zdrojů energie (s přihlédnutím k vhodnosti daného zdroje pro místní podmínky). Oblast podpory je určena projektům menšího rozsahu s lokálním či regionálním významem (cílem není výstavba nových velkých zařízení pro výrobu tepelné nebo elektrické energie, případně pro jejich kombinovanou výrobu). Jde o uplatnění reálných energetických úspor a současně možností doplňkového využití obnovitelných zdrojů energie sloužících pro ohřev teplé užitkové vody, přitápění či vytápění objektů, případně jako lokální záložní nebo přídatný zdroj elektrické energie apod.

Náklady vynaložené na úsporu energií by měly být adekvátní dosažitelným úsporám, přičemž výchozí stav i očekávaný efekt musí být doloženy energetickým auditem. Typ, výkon a způsob instalace zařízení na využití obnovitelných zdrojů energie budou respektovat nejen energetický potenciál lokality, ale i její urbanisticko-architektonický charakter (včetně panoramatu), zejména v památkově a přírodně hodnotném území. Vzhledem ke klimatickým a fyzikogeografickým podmínkám Prahy bude primárně podporováno využití tepelných čerpadel, solárních systémů (zejména pro ohřev teplé užitkové vody, příp. pro vytápění). Lokálně je možné podpořit také (znovu)využití vodní energie některých vodnatějších toků, případně využití energie z biomasy (v okrajových částech města) nebo uplatnění kogeneračních technologií (např. při spalování skládkového plynu apod.).

Preference bude dána projektům, které budou prokazatelně mít výrazný ekologicko-energetický přínos bez významnějších negativních efektů. Celkově bude dána přednost projektům, které řeší problematiku úsporného a udržitelného využívání energií komplexně. Podporovány budou přitom jen projekty týkající se stávajících veřejně přístupných objektů. Podpora není určena pro novou výstavbu.

Globální cíl

Úsporné využívání energetických zdrojů

Specifické cíle

Snížit energetickou náročnost provozu města

Zvýšit využívání obnovitelných (ekologicky příznivějších) zdrojů energie, zejména ve snaze redukovat znečištění ovzduší a ušetřit primární zdroje energie i surovin

Omezit závislost chodu města na vnějších dodávkách energií

Příjemci

Hlavní město Praha

Městské části hl. m. Prahy

Organizace zřízené a založené hl. m. Prahou a městskými částmi hl. m. Prahy

Nestátní neziskové organizace

Prioritní osa 3 - Inovace a podnikání

OBLAST PODPORY 3.2 Podpora příznivého podnikatelského prostředí

Stručný popis

Podpora podnikatelského prostředí bude sledovat zvýšení a udržení přitažlivosti Prahy pro nové a stávající podnikatele. Nezbytnou součástí bude vznik a zlepšení služeb pro podnikání, aplikace cílených forem poradenství, vzdělávání a marketingu.

Obsahem oblasti podpory je posílení základních faktorů růstu výkonnosti a jejich efektivity, kam patří zejména. podpora aktivit zaměřených na rozvoj inovačních schopností existujících podniků, vytvoření podnikatelského prostředí pro podporu MSP v oblasti vývoje ICT a zakládání technologicky orientovaných firem, zlepšování podnikatelské infrastruktury, podpora transferu výsledků výzkumu a vývoje do praxe, efektivnější využití podmínek pro cestovní ruch, zvyšování kvality vzdělávacích procesů v přímé vazbě na znalostní ekonomiku a řešení problémů zaměstnávání některých skupin obyvatel města.

Součástí aktivit budou i takové, které vytvářejí vhodné podnikatelské podmínky pro subjekty zajišťující pracovní příležitosti skupinám osob s obtížným uplatněním na pracovním trhu (např. handicapovaní, rodiče pečující o malé děti).

Podporována bude stimulace nových forem spolupráce firem, městské správy, podnikatelských sdružení, neziskového sektoru, výzkumných a dalších institucí. Zejména se to bude týkat klastrů a jiných progresivních organizačních struktur zajišťujících nové informační, komunikační a koordinační metody při přenosu know-how, vytváření systémů nabídky a poptávky pro inovační aktivity, šíření znalostí dobré praxe, racionálního využití území města apod.

Všechny podpořené projekty musí být šetrné k životnímu prostředí a musí být v souladu s principem rovných příležitostí.

ŘO bude dále usilovat o maximální možnou harmonizaci s podmínkami aplikovanými na podporu MSP v rámci příslušných operačních programů v cíli EU Konvergence.

Globální cíl

Podpora vytváření komplexu podmínek podnikatelského prostředí, které umožní vznik nových a rozvoj stávajících firem a podniků

Specifické cíle

Dlouhodobě stabilizovat a dále zlepšovat atraktivní podnikatelské prostředí města

Zlepšit a rozšířit nabídku služeb pro podporu podnikání

Realizovat takové formy a nástroje podpory, které povedou ke zvýšení celkové konkurenceschopnosti i řešení specifických problémů pražské ekonomické základny a k zajištění jejího podílu na růstu úrovně znalostní ekonomiky státu

Příjemci

Hlavní město Praha

Městské části hl. m. Prahy

Organizace zřízené a založené hl. m. Prahou a městskými částmi hl. m. Prahy

Nestátní neziskové organizace

Profesní a zájmová sdružení (podnikatelská sdružení, hospodářské komory apod.)

5.1.2 Operační program Praha – Adaptabilita

Operační program Praha – Adaptabilita (OPPA) je jedním ze tří programů v České republice, který bude v období let 2007 – 2013 využívat prostředky Evropského sociálního fondu. Globálním cílem OPPA je zvýšení konkurenceschopnosti Prahy posílením adaptability a výkonnosti lidských zdrojů a zlepšením přístupu k zaměstnání pro všechny. OPPA se proto zaměřuje na vzdělávání a boj proti sociálnímu vyloučení. Program je taktéž platný pouze pro území hlavního města Prahy. Z operačního programu Praha – Adaptabilita nejsou podporovány projekty městských částí.

Prioritní osa 1 – Podpora rozvoje znalostní ekonomiky

Specifický cíl

Zvýšení profesní mobility a adaptability pracovníků a zaměstnavatelů směřující ke zvýšení kvality a produktivity práce. Tento specifický cíl vychází z priority ESF pro Cíl Regionální konkurenceschopnost a zaměstnanost podle nařízení Rady (ES) č.1081/2006, čl.3, odst 1. a).

Prioritní osa 2 - Podpora vstupu na trh práce

Zlepšení dostupnosti zaměstnání pro znevýhodněné osoby a zvýšení jejich účasti na trhu práce. Tento specifický cíl vychází z priority ESF pro Cíl Regionální konkurenceschopnost a zaměstnanost podle nařízení Rady (ES) č. 1081/2006, čl. 3, odst 1. c).

Prioritní osa 3 – Modernizace počátečního vzdělávání

Zvýšení kvality vzdělávání a odborné přípravy lidí, které odpovídají požadavkům trhu práce. Tento specifický cíl vychází z priority ESF pro Cíl Regionální konkurenceschopnost a zaměstnanost podle nařízení Rady (ES) č. 1081/2006, čl. 3, odst 1. d).

5.1.3 Operační program Životní prostředí

Operační program Životní prostředí je tématickým programem, ze kterého je možné čerpat finanční prostředky formou nevratných dotací na velmi široké spektrum environmentálních typů projektů. Cílem programu je ochrana a zlepšování kvality životního prostředí jako základního principu trvale udržitelného rozvoje. Možnosti čerpání pro hlavní město Prahu a jeho části jsou omezené na první čtyři prioritní osy.

Prioritní osa 1 – Zlepšování vodohospodářské infrastruktury a snižování rizika povodní

OBLAST PODPORY 1.1 Snižování znečištění vod

- zvýšení počtu ekvivalentních obyvatel napojených na kanalizaci a vyhovující čistírně odpadních vod,
- zlepšení čistoty vodních toků,

- zlepšení úrovně kalového hospodářství,
- omezení obsahu zvláště nebezpečných látek ve vodách,
- snížení eutrofizace povrchových vod,
- zajištění komplexního monitoringu vod.

OBLAST PODPORY 1.2 Zlepšení jakosti pitné vody

- výstavba, rekonstrukce a intenzifikace úpraven vody a zdrojů pitné vody zásobujících více než 2000 obyvatel,
- výstavba, rekonstrukce a dostavba přivaděčů a rozvodných sítí pitné vody v obcích nad 2000 obyvatel,
- výstavba, rekonstrukce a intenzifikace úpraven a zdrojů pitné vody a výstavba, rekonstrukce a dostavba přivaděčů a rozvodných sítí pitné vody v aglomeracích pod 2000 obyvatel, které jsou zároveň umístěny v územích vyžadujících zvláštní ochranu (NP, CHKO, lokality soustavy Natura 2000, ochranná pásma NP) a v povodí vodního díla Nové Mlýny.

OBLAST PODPORY 1.3 Omezení rizika povodní

- budování, rekonstrukce a modernizace vybavení informačního systému předpovědní povodňové služby a hlásné povodňové služby na státní, regionální a místní úrovni,
- investiční podpora zpracování mapových podkladů o povodňovém nebezpečí a povodňovém riziku s konkretizovanými výstupy na státní a regionální úrovni,
- realizace opatření pro snížení rychlosti odtoku vody z povodí a eliminaci povodňových průtoků formou podpory přirozených rozlivů, poldrů, úprav koryt v současně zastavěných územích obcí a dalších opatření ke zlepšení vodního režimu krajiny s významným protipovodňovým efektem, prováděných přírodě blízkým způsobem.

Prioritní osa 2 – Zlepšování kvality ovzduší a snižování emisí

OBLAST PODPORY 2.1 Zlepšování kvality ovzduší

Projekty jsou přijatelné pouze tehdy, pokud jsou obsaženy v příslušném programu ke zlepšení kvality ovzduší, který je zpracován a přijat v souladu se zákonem o ochraně ovzduší.

a) Snižování emisí a energetické úspory u budov, vyjma budov určených k bydlení:

- pořízení nízkoemisního zdroje,
- pořízení nízkoemisního zdroje a současná realizace energetických úspor.

b) Snižování emisí prostřednictvím nových energetických systémů:

- nově budované rozvody tepla včetně centrálního zdroje v nových lokalitách a rozšiřování stávajících rozvodů za účelem připojení nových zákazníků; Za výstavbu nových rozvodů jsou považovány i projekty, kdy dochází k celkové rekonstrukci zdroje včetně rozvodů, například z důvodu přechodu z parního na teplovodní systém,
- rozšíření stávající středotlaké plynovodní sítě.

c) Snižování emisní zátěže omezením prašnosti z plošných zdrojů:

- výsadba a regenerace izolační zeleně oddělující obytnou zástavbu od průmyslových staveb či komerčních areálů nebo frekventovaných dopravních koridorů a vymezené pro tento účel v územně plánovací dokumentaci.

OBLAST PODPORY 2.2 Omezování emisí

- rekonstrukce spalovacích zdrojů s instalovaným výkonem větším než 5 MW za účelem snížení emisí NO_x a prachových částic nad rámec platných standardů Evropských společenství s výjimkou zdrojů spalujících biomasu,
- rekonstrukce zdrojů nebo instalace dodatečných zařízení pro zachyt emisí NO_x nebo prachových částic u nespalovacích zdrojů,
- technická opatření na zdrojích vedoucích k odstranění či snížení emisí VOC do ovzduší

(např.: přechod na vodou ředitelné barvy, laky a lepidla, instalace katalytických či termooxidačních jednotek),

- opatření na zdrojích vedoucích k odstranění či snížení emisí NH₃ do ovzduší.

Velké projekty v oblasti prioritní osy 2 budou zaměřeny na snížení emisí NO_x a PM₁₀ ze zvláště velkých spalovacích zdrojů s cílem přispět ke splnění národního emisního stropu pro NO_x a imisního limitu pro PM₁₀.

Prioritní osa 3 – Udržitelné využívání zdrojů energie

OBLAST PODPORY 3.1 Výstavba nových zařízení a rekonstrukce stávajících zařízení s cílem zvýšení využívání OZE pro výrobu tepla, elektřiny a kombinované výroby tepla a elektřiny

Mezi vhodné a podporované aktivity náleží výstavba a rekonstrukce výtopen, elektráren a tepláren (kogenerace) s využitím OZE, zejména:

- instalace fototermických systémů pro přípravu teplé vody a dodávku tepla, resp. pro možnost přitápění,
- instalace fotovoltaických systémů pro výrobu elektřiny,
- instalace tepelných čerpadel pro dodávku tepla a pro přípravu teplé vody,
- instalace kotlů na biomasu a systémů využívajících biomasu pro výrobu elektřiny, pro dodávku tepla a pro přípravu teplé vody, event. v kombinaci s výstavbou centrální výroby paliv včetně technologické linky,
- instalace kogeneračních jednotek pro kombinovanou výrobu tepla a elektrické energie z biomasy, skládkového plynu, bioplynu apod.,
- instalace systémů pro dodávku tepla včetně přípravy teplé vody, pro dodávku elektřiny a kombinované výroby tepla a elektřiny s využitím geotermálních systémů,
- instalace větrných elektráren,
- instalace malých vodních elektráren.

OBLAST PODPORY 3.2 Realizace úspor a využití odpadního tepla

- zateplovací systémy budov,
- zrušení tepelných mostů,
- měření a regulace,
- instalace zařízení na využívání odpadního tepla k výrobě tepelné či elektrické energie.

Prioritní osa 4 – Zkvalitnění nakládání s odpady a odstraňování starých ekologických zátěží

OBLAST PODPORY 4.1 Zkvalitnění nakládání s odpady

- budování integrovaných systémů nakládání s odpady,
- budování systémů odděleného sběru odpadů,
- budování zařízení na využívání odpadů, zejména na třídění, úpravu a recyklaci odpadů,
- budování sběrných dvorů a skladů,
- budování zařízení na nakládání s nebezpečnými odpady (vyjma skládkování),
- budování systémů odděleného sběru nebezpečných odpadů, včetně nebezpečných komunálních odpadů a nebezpečných odpadů ze zdravotnictví,
- rekultivace starých skládek, včetně komunálního a ostatního odpadu,
- odstranění nepovolených (černých) skládek ve zvláště chráněných územích, evropsky významných lokalitách a ptačích oblastech,

- podpora výstavby kompostáren a biofermentačních stanic.

OBLAST PODPORY 4.2 Odstraňování starých ekologických zátěží

- inventarizace a kategorizace priorit starých ekologických zátěží na kontaminovaných místech,
- zpracování Analýz rizik a Aktualizovaných analýz rizik u lokalit vybraných z materiálu „Regionální seznamy priorit pro odstraňování starých ekologických zátěží – aktualizace 2002, MŽP, říjen 2002“ a jeho aktualizací z let 2004-2007,
- sanace vážně kontaminovaných lokalit (průmyslové objekty, vojenské a zemědělské areály, brownfields s výskytem staré ekologické zátěže) ohrožujících složky životního prostředí a zdraví člověka v případech, kdy žadatel o podporu není původcem kontaminace nebo původce již neexistuje (stará ekologická zátěž), nebo v případě, že tato povinnost je vázána na organizační složku státu nebo právnickou osobu státem pro tyto účely zřízenou,
- sanace SEZ, kde je prokázána vážná kontaminace ohrožující složky životního prostředí a zdraví člověka, na územích postižených těžbou vyhrazených nerostů včetně sanace a rekultivace areálů bývalých dolů a lomů, odvalů, výsypek a odkališť a souvisejících trvalých provozních nákladů, v případech, kdy žadatel o podporu není původcem kontaminace nebo původce již neexistuje; nebo v případě, že tato povinnost je vázána na organizační složku státu nebo právnickou osobu státem pro tyto účely zřízenou.

5.1.4 Operační program Lidské zdroje a zaměstnanost

Operační program Lidské zdroje a zaměstnanost je zaměřený na snižování nezaměstnanosti prostřednictvím aktivní politiky na trhu práce, profesního vzdělávání, dále na začleňování sociálně vyloučených obyvatel zpět do společnosti, zvyšování kvality veřejné správy a mezinárodní spolupráci v uvedených oblastech.

Podpora je určena regionům ČR mimo hlavní město Prahu s výjimkou prioritních os 2a, 2b (Aktivní politiky zaměstnanosti) a 4a, 4b (Veřejná správa a veřejné služby, z nichž mohou mít prospěch regiony celé ČR. Nicméně oblast aktivních politik zaměstnanosti není otevřena pro jiné subjekty než jsou úřady práce a Správu služeb zaměstnanosti, proto není dále zmiňována.

Prioritní osy 4a a 4b Veřejná správa a veřejné služby

OBLAST PODPORY 4.1 Posilování institucionální kapacity a efektivnosti veřejné správy

- zefektivnění řízení lidských zdrojů ve veřejné správě, včetně vzdělávání a odborné přípravy zaměstnanců úřadů veřejné správy, politiků včetně zastupitelů územních samosprávných celků, metodiků a školitelů pro veřejnou správu,
- rozvoj vzdělávacích programů včetně distančních forem vzdělávání (vč. elearningu),
- aplikace moderních metod zvyšování výkonnosti, kvality a transparentnosti veřejné správy a veřejných služeb včetně zavádění sledování výkonnosti a kvality úřadů veřejné správy a analytické činnosti k identifikaci prostorů pro zlepšení a k návrhům řešení,
- provádění analýz veřejné správy k navrhování realizace postupů a činností vedoucích ke zvyšování efektivity, kvality a transparentnosti veřejné správy a racionalizace rozdělení kompetencí v rámci orgánů veřejné správy s důrazem na efektivnost,
- realizace procesních auditů směřujících k identifikaci rozvojových příležitostí a slabých míst v rámci resortu justice,
- podpora komunikace a koordinace subjektů v rámci resortu justice,

- podpora výzkumných aktivit v oblasti veřejné správy včetně podpory aplikace nástrojů zvyšování kvality a efektivity veřejné správy,
- vybudování kapacit a nástrojů pro tvorbu, monitorování a evaluaci politik²⁴,
- podpora koordinace mezi jednotlivými resorty, směrem k územním samosprávným celkům a dialogu mezi příslušnými veřejnými a soukromými subjekty,
- zkvalitnění systému metodické pomoci v rámci celé veřejné správy, zejména však ve vazbě na územní veřejnou správu a její specifické potřeby,
- vytvoření a aplikace nástrojů na podporu účasti občanů na rozhodování a veřejném životě,
- rozvoj hodnocení dopadu regulace a zavádění dalších nástrojů zvyšování kvality regulace (alternativní formy řešení, zjednodušování právních předpisů, konzultace),
- posilování etických standardů ve veřejné správě,
- spolupráce s partnery z ČR a z členských zemí EU v oblasti veřejné správy,
- rozšiřování moderních ICT a aplikací eGovernmentu ve veřejné správě,
- důsledné využívání systému zpětné vazby s uživateli veřejných služeb a služeb veřejné správy, např. analýzy, průzkumy, trendy, jejich dostupnost, kvalita apod.,
- vytvoření a zprovoznění informačního systému o veřejných službách, službách veřejné správy a dalších aspektech veřejné správy, který bude provozován jako nadstavba na stávajících informačních systémech veřejné správy,
- proškolení zaměstnanců veřejné správy související se zprovozněním informačního systému o veřejných službách, službách veřejné správy a dalších aspektech veřejné správy, který bude provozován jako nadstavba stávajících informačních systémů veřejné správy.

5.1.5 Operační program Nadnárodní spolupráce

Operační program Nadnárodní spolupráce je rozdělen do několika zón. Česká republika patří do zóny Střední Evropa a OP Nadnárodní spolupráce sdílíme s Rakouskem, Polskem, částí Německa, Maďarskem, Slovinskem, Slovenskem, částí Itálie a z nečlenských zemí s částí Ukrajiny.

Zaměřuje se na spolupráci mezi veřejnými orgány a institucemi s charakterem veřejných orgánů s cílem výměny a přenosu zkušeností především v oblastech inovací, dopravní dostupnosti, životního prostředí a zvyšování atraktivity měst a regionů.

Účelem spolupráce je zajištění dostupnosti znalostí a nástrojů pro vytváření partnerství, aby se předešlo zbytečnému opakování činností a objevování již objeveného. Podporováno bude vytváření partnerství a sítí podporujících dosahování konkrétních výstupů a výsledků, které přímo vedou ke konkrétním budoucím iniciativám a investicím.

Projektu se musí zúčastnit minimálně 3 partneři, nejméně ze 3 zemí, z toho 2 musí být členské země EU.

Priorita 1 - Usnadňování/umožňování inovace ve Střední Evropě

Podpora nadnárodních klastrů v klíčových kompetenčních oblastech, společný vývoj a implementace inovačních strategií v nadnárodních oblastech, spolupráce inkubátorů v regionech, kde upadá průmysl, budování nadnárodních sítí mezi institucemi terciárního vzdělávání a výzkumnými institucemi, podpora nadnárodní spolupráce mezi školicími zařízeními a organizacemi působícími na trhu pracovních sil, budování a zdokonalování nadnárodních vzdělávacích a školicích sítí ve vyšším či celoživotním vzdělávání

- 1.1 Zlepšování rámcových podmínek pro inovaci**
- 1.2 Budování kapacit pro šíření a aplikaci inovace**
- 1.3 Podpora rozvoje znalostí**

Priorita 2 - Zlepšování dostupnosti Střední Evropy a v rámci ní

Vybudování nadnárodního znalostního centra v železniční dopravě a vypracování nadnárodního akčního plánu technické harmonizace a interoperability železniční sítě během následujících 15 let, podpora využití různých způsobů dopravy a schopnosti užívat části nebo zařízení jiného dopravního systému (silniční, železniční, říční/námořní, letecká doprava), společný vývoj nadnárodních ICT logistických nástrojů, zvyšování kvality a atraktivity městské hromadné dopravy, podpora vývoje moderních technologických řešení pro řízení dopravy, využívání ICT pro omezování nutnosti mezinárodního cestování (videokonference, řízení dodavatelského řetězce) apod.

- 2.1 Zlepšování vzájemné propojenosti Střední Evropy**
- 2.2 Rozvíjení multimodální logistické spolupráce**
- 2.3 Podpora trvale udržitelné a bezpečné mobility**
- 2.4 Informační a komunikační technologie (ICT) a alternativní řešení pro zlepšování přístupu**

Priorita 3 - Odpovědné užívání životního prostředí

Odpovědné využívání a ochrana ekologického potenciálu Střední Evropy na základě podpory inovačních a trvale udržitelných řešení v oblasti řízení přírodních zdrojů, snižování rizik a zkvalitňování přirozeného životního prostředí

- 3.1 Budování vysoce kvalitního životního prostředí na základě řízení přírodních zdrojů a přírodního dědictví**
- 3.2 Snižování rizik a dopadů přírodních a člověkem způsobených katastrof**
- 3.3 Podpora využívání energie z obnovitelných zdrojů a zvyšování energetické účinnosti**
- 3.4 Podpora technologií a činností, které jsou šetrné k životnímu prostředí**

Priorita 4 - Odpovědné užívání životního prostředí

Posilování polycentrického sídelního uspořádání, zvyšování kvality života a prosazování trvale udržitelného rozvoje měst a regionů.

- 4.1 Budování polycentrických sídelních struktur a územní spolupráce**
- 4.2 Řešení územních dopadů demografických a sociálních změn na rozvoj měst a regionů**
- 4.3 Využívání kulturních zdrojů ke zvyšování atraktivity měst a regionů**

5.1.6 Operační program Mezuregionální spolupráce

Operační program Mezuregionální spolupráce je společný pro všechny členské státy EU, Norsko a Švýcarsko

Zaměřuje se na spolupráci mezi veřejnými orgány a institucemi s charakterem veřejných orgánů na regionální a místní úrovni s cílem výměny a přenosu zkušeností a zajištění

společného rozvoje přístupů a nástrojů, které zlepší účinnost politiky regionálního rozvoje. Hlavními oblastmi spolupráce jsou inovace a znalostní ekonomika, životní prostředí a ochrana před riziky.

Realizovány jsou dva typy projektů: výměna zkušeností (tzv. Regionální iniciativy - TYP 1) aktérů na regionální a místní úrovni ve vymezených oblastech za účelem označení nejlepších postupů a vývoje nových nástrojů a přístupů, které jsou pak přejímány do praxe. Druhým typem projektů je přenos zkušeností (tzv. Fast track- TYP 2) prostřednictvím spolupráce v sítích, kde budou zkušenější regiony v příslušné oblasti předávat své zkušenosti méně zkušeným regionům.

Projekty musí zapojit partnery, kteří zastupují nejméně tři členské země EU, z nichž minimálně dvě musí být členskými zeměmi EU a které jsou financovány programem INTERREG IVC.

Prioritní osa 1 - Inovace a znalostní ekonomika

Např. strategická spolupráce pro optimalizaci/ zvýšení využívání nových technologií přátelských k životnímu prostředí, výměna zkušeností při restrukturalizaci regionů závislých na tradičním průmyslu, shromáždění a přenos dobrých zkušeností na vědecké parky, inovační centra, podnikatelské inkubátory nebo klastry, spolupráce v oblasti finanční pomoci malým a středním podnikům a v oblasti rozvoje rizikového kapitálu, podpora ekonomické diversifikace venkovských oblastí, výměna informací o vývoji veřejných služeb založených na ICT pro zvýšení efektivnosti a konkurenceschopnosti obchodu a podnikání, výměna nejlepších postupů při zaškolování a udržení výzkumných pracovníků, společné aktivity pro zlepšení pracovního trhu s účastí diskriminovaných skupin, jakými jsou ženy a starší pracovníci apod.

Prioritní osa 2 - Životní prostředí a ochrana před riziky

Např. výměna zkušeností se zvyšováním povědomí a krizovým plánováním v oblastech, jakými jsou komplikovaně postavené přehrady, seismické oblasti, oblasti náchylné k povodním atd., výměna zkušeností s řešením znečištění ovzduší, strategie pro zlepšení kvality dodávek vody a její úpravy vč. spolupráce v oblasti hospodaření s vodou, výměna zkušeností pro zlepšení hospodaření s odpady, podpora druhů nebo ochrany prostředí jejich přirozeného výskytu, které dostaly prioritu v rámci Natura 2000, sdělování znalostí a zkušeností týkajících se vozidel s nízkou spotřebou paliva a nových technologií pohonu ke snížení emisí, informační systémy pro lepší řízení dopravního provozu a zlepšení průběhu dopravy a pro zlepšení monitorování údajů o městské dopravě, rozvoj a výměna společných strategií pro propagaci kulturního majetku jako potenciálu pro ekonomický rozvoj regionů s důrazem na udržení cestovního ruchu apod.

(Zdroj: www.strukturalni-fondy.cz)

5.1.7 Finanční mechanismus EHP/Norska

Nové programovací období Finančního mechanismu Evropského hospodářského prostoru/Norska bude zahrnovat léta 2009 – 2014. Prioritní oblasti by měly být obdobné jako v prvním programovacím období.

Přehled prioritních oblastí a zaměření priorit Finančního Mechanismu EHP v prvním programovacím období:

	Prioritní oblasti	Zaměření priority
1	Uchovávání evropského kulturního dědictví	1.1 Ochrana a obnova nemovitého kulturního dědictví
		1.2 Zlepšení péče a ochrana movitého kulturního dědictví
		1.3 Obnova historických městských území a historických území v regionech
		1.4 Obnova historického a kulturního dědictví v regionech
		1.5 Odstraňování starých ekologických zátěží na pozemcích menšího rozsahu ve městech a obcích (<i>brownfield</i>)
2	Ochrana životního prostředí	2.1 Posouzení vlivů implementace mezinárodní legislativy na podmínky v oblasti ovzduší, vod a půd
		2.2 Monitorovací systémy v regionech a následné využívání výsledků monitorování
		2.3 Environmentální vzdělávání pro všechny úrovně státní a veřejné administrativy
		2.4 Odpadové hospodářství – zajištění a řízení na místní úrovni
		2.5 Podpora využití biopaliv a alternativních zdrojů energie jako druhotného zdroje energie na místní úrovni
		2.6 Redukce skleníkových plynů v České republice
		2.7 Snížení poklesu biodiverzity a ochrana nedotčených biotopů
		2.8 Podpora technologií pro snížení zplodin a spotřebu paliv, zvýšení bezpečnosti zejména ve veřejné dopravě
3	Rozvoj lidských zdrojů	3.1 Program na podporu a rozvoj modernizace služeb veřejné administrativy na regionální a místní úrovni prostřednictvím využití IT technologií
		3.2 Rozvoj a zlepšování poskytování sociálních služeb v regionech
		3.3 Podpora nevládních neziskových organizací
		3.4 Podpora začlenění menšin do společnosti
		3.5 Programy na prosazování rovnosti pohlaví ve veřejném sektoru
		3.6 Modernizace a vybavení jeslí, školek, škol, školních vzdělávacích center, dětských domovů
4	Zdravotnictví a péče o dítě	4.1 Systematická a primární prevence drogových závislostí

	Prioritní oblasti	Zaměření priority
		4.2 Prevence přenosných nemocí
		4.3 Opatření pro zajištění bezpečnosti potravin
		4.4 Programy podpory dětí se specifickými problémy
5	Podpora udržitelného rozvoje	5.1 Pomoc při prosazování a implementaci Strategii udržitelného rozvoje na místní a regionální úrovni
6	Vědecký výzkum a vývoj	6.1 Vědecký výzkum a vývoj v uvedených prioritních oblastech, zejména v životním prostředí, zdravotnictví a v oblasti životních podmínek dětí

Přehled prioritních oblastí a zaměření priorit **Finančního Mechanismu Norska**

Kromě 6 prioritních oblastí Finančního Mechanismu EHP, které jsou identické pro Finanční Mechanismus Norska, má tento FM Norska ještě další dvě priority:

	Prioritní oblasti	Zaměření priority
7	Implementace Schengenského acquis, posilování justice	7.1 Implementace Národního schengenského informačního systému (N – SIS) a vytvoření Kanceláře SIRENE
		7.2 Splnění schengenských acquis u stávajících regionálních letišť
		7.3 Posílení vzdělávacího systému v sektoru spravedlnosti
		7.4 Programy boje proti korupci, organizované kriminalitě a proti nezákonnému obchodu s drogami a lidmi
8	Technická pomoc	8.1 Posílení kapacit pro poskytování rozvojové pomoci Českou republikou
		8.2 Přenos znalostí a výměna zkušeností s přijímáním a aplikací acquis v oblastech uvedených v Celkové monitorovací zprávě EK prostřednictvím spolupráce příslušných orgánů / institucí
		8.3 Výměna zkušeností a spolupráce regionálních a místních samospráv

Blokové granty:

- Fond pro neziskové organizace
- Fond technické asistence
- Fond pro podporu spolupráce škol
- Fond pro podporu výzkumu
- Fond na přípravu projektů

5.1.8 Program švýcarsko-české spolupráce

	Prioritní oblasti	Zaměření priority
1	Bezpečnost, stabilita a podpora reforem	1.1 Ochrana a obnova nemovitého kulturního dědictví
		1.2 Prevence a řízení katastrof
		1.3 Modernizace soudnictví
		1.4 Boj proti korupci a organizovanému zločinu
2	Životní prostředí a infrastruktura	2.1 Obnova a modernizace základní infrastruktury a zlepšení životního prostředí
		2.2 Fond environmentální expertízy
3	Podpora soukromého sektoru	3.1 Zlepšení regulace ve finančním sektoru
		3.2 Přístup SMEs k finančním zdrojům
4	Rozvoj lidských zdrojů a sociální rozvoj	4.1 Fond na stipendia
		4.2 Zdraví

Blokové granty:

- **Fond pro nevládní neziskové organizace**
- zaměření na sociální služby, životní prostředí
- **Fond na přípravu projektů**
– pomoc v přípravě konečných návrhů projektů pro projektové záměry odsouhlasené švýcarskou stranou
- **Fond partnerství**
– podpora partnerství
Zaměření sub-projektů:
Posílení spolupráce,
Výměnu informací,
Přenos know-how,
Dobré praxe.
- **Fond na stipendia**
– podpora vysoce kvalifikovaných lidských zdrojů formou stipendií na vzdělávání a výzkum
- **Fond technické asistence**

5.1.9 Revolvingový fond Ministerstva životního prostředí ČR

V rámci Revolvingového fondu Ministerstva životního prostředí se poskytuje finanční pomoc formou půjčky nebo grantu (tj. formou nevratné podpory). Podporované projekty musí mít pozitivní vliv na životní prostředí i udržitelný rozvoj a musí být v souladu se všemi právními předpisy České republiky a Evropských společenství a horizontálními prioritami Evropských společenství.

Granty - finanční pomoc na následující aktivity:

- podpora zavádění MA 21 a prokazatelný kvalitativní posun v tomto procesu
- sledování a vyhodnocování indikátorů udržitelného rozvoje na místní úrovni
- komunitní a expertní plánování v kvalitě MA 21
- realizace místních akcí a kampaní pro veřejnost a další opatření a aktivity směrem k udržitelnému rozvoji
- modelové projekty pro udržitelný rozvoj, které řeší ochranu životního prostředí a současně přispívají k sociálnímu a ekonomickému rozvoji obcí a regionů.

Z programu jsou podporované aktivity jako například Příprava strategických dokumentů, organizace kampaní a akcí, environmentální vzdělávání a osvěta, zelenání úřadů veřejné správy, plánování rozvoje obce s veřejností, inovativní přístupy a dobrá praxe

5.1.10 Program LIFE +

Pro finanční perspektivu 2007-2013 bylo rozhodnuto o integrovaném přístupu k financování životního prostředí. Jeho součástí se stal i tento finanční nástroj úzce zaměřený na životní prostředí – program LIFE+. Program LIFE+ se skládá ze tří částí (pilířů) nazvaných „LIFE+ Příroda a biologická rozmanitost“, „LIFE+ Politika a správa v oblasti životního prostředí“ a „LIFE+ Informace a komunikace“. Financování projektů v rámci programu LIFE+ je realizováno na základě 2 víceletých centrálních programů, které určují zásadní cíle, priority,

oblasti a typy činností, ale také očekávané výsledky i případnou maximální míru dofinancování.

Žádosti se předkládají na národní kontaktní místo, kterým je Ministerstvo životního prostředí, jsou však posuzovány na evropské úrovni, kde probíhá také výběr projektů.

(Zdroj: www.strukturalni-fondy.cz)

5.2 Indikativní seznam projektových záměrů

5.2.1 Přehled strategických cílů klíčových oblastí

Klíčová oblast č. 1	Urbanismus, bydlení, infrastruktura (bez dopravy), územní rozvoj
Globální cíl:	Zajistit odpovídající úroveň a dostupnost služeb občanské vybavenosti všem občanům MČ Praha – Zličín se zřetelem k plánovanému nárůstu obyvatelstva. Zvyšovat plynule standard životních podmínek tak, aby Zličín byl nejen příjemným místem k bydlení, ale i k trávení volného času různých skupin obyvatel.
Strategický cíl: 1.1	Realizovat výstavbu a rozvoj městské části dle Územního plánu hl. m. Prahy
Strategický cíl: 1.2	Vytvořit městotvorné, komunikační centrum MČ
Strategický cíl: 1.3	Aktivní přístup v otázce realizace projektů rozvojových zón
Strategický cíl: 1.4	Zintenzivnit spolupráci s majiteli pozemků a areálů při řešení dílčí problematiky dané oblasti

Klíčová oblast č. 2	Školství, výchova a vzdělávání
Globální cíl:	Vytvořit podmínky, které zajistí dobrou dostupnost i kvalitu vzdělání a všestranný rozvoj dětí. Rozšířit nabídku mimoškolních aktivit pro žáky škol.

Strategický cíl: 2.1	Zajistit dostatečnou kapacitu a kvalitu školských zařízení v návaznosti na rozvoj MČ
----------------------	--

Strategický cíl: 2.2	Volnočasové aktivity v návaznosti na ZŠ a MŠ, environmentální vzdělávání, výchova a osvěta (EVVO)
----------------------	---

Klíčová oblast č. 3	Zdravotnictví, sociální oblast
Globální cíl:	Zajistit obyvatelům sociální a základní zdravotní péči v kvalitě odpovídající současným požadavkům v místě bydliště. Zajistit dobrou dostupnost ostatních zdravotních služeb.

Strategický cíl: 3.1	Zajištění kvality a dostupnosti zdravotní péče
----------------------	--

Strategický cíl: 3.2	Zlepšení infrastruktury pro poskytování sociálních služeb
----------------------	---

--	--

Klíčová oblast č. 4	Veřejná správa, vnější vztahy
Globální cíl:	Podpořit souvztažnost obyvatel s místem svého bydliště i mezi sebou navzájem s důrazem na dobré soužití staro a novousedlíků. Zapojit se do regionálních i neregionálních struktur a aktivně usilovat o dlouhodobé a průběžné zapojování veřejnosti do života MČ.

Strategický cíl: 4.1	Podpořit souvztažnost obyvatel k MČ i mezi sebou navzájem
----------------------	---

Strategický cíl: 4.2	Podpořit partnerskou spolupráci
----------------------	---------------------------------

Klíčová oblast č. 5	Doprava a bezpečnost
Globální cíl:	Snížit negativní vlivy dopravy (hluk, imise). Zvýšit dopravní bezpečnost obyvatel.

Strategický cíl: 5.1	Snížit dopravní zatížení MČ
----------------------	-----------------------------

Strategický cíl: 5.2	Zvýšit dopravní bezpečnost
----------------------	----------------------------

Strategický cíl: 5.3	Podporovat jiné způsoby dopravy (alternativní k automobilové dopravě) a zajistit vyšší komfort a bezpečí pro pěší a cyklisty
----------------------	--

Klíčová oblast č. 6	Volnočasové a společenské aktivity
Globální cíl:	Zajistit dostatek možností pro kvalitní trávení volného času různých zájmových a věkových skupin obyvatel.

Strategický cíl: 6.1	Podporovat rozvoj neziskových organizací a volnočasových aktivit
----------------------	--

Strategický cíl: 6.2	Rozšířit a zkvalitnit infrastrukturu pro volnočasové aktivity
----------------------	---

Strategický cíl: 6.3	Vznik a rozvoj sportovních a rekreačních veřejných ploch
----------------------	--

Klíčová oblast č. 7	Životní prostředí
Globální cíl:	Chránit a rozvíjet přírodní hodnoty v MČ a zároveň zpřístupnit krajinu pro obyvatele. V rozhodovacím procesu důsledně dbát na trvale udržitelnou kvalitu životního prostředí a spolupracovat v této oblasti s okolními obcemi.

Strategický cíl: 7.1	Ochrana vodních zdrojů a povrchových vod
----------------------	--

Strategický cíl: 7.2	Zlepšovat a rozšiřovat plochy veřejné zeleně
----------------------	--

Strategický cíl: 7.3	Realizovat projekty na snížení energetické náročnosti provozu budov a zařízení v majetku městské části
----------------------	--

Strategický cíl: 7.4	Zvýšit podíl separovaného odpadu v MČ
----------------------	---------------------------------------

Strategický cíl: 7.5	Realizovat zelené protihlukové bariéry
----------------------	--

Strategický cíl: 7.6	Revitalizovat místa označená jako brownfields, usilovat o odstranění ekologických zátěží
----------------------	--

Strategický cíl: 7.7	Posílit ekostabilizující funkce krajiny a zlepšit zpřístupnění krajiny
----------------------	--

5.2.1 Přehled opatření pro jednotlivé strategické cíle

Klíčová oblast č. 1	Urbanismus, bydlení, infrastruktura (bez dopravy), územní rozvoj
----------------------------	---

Strategický cíl: 1.1	Realizovat výstavbu a rozvoj městské části dle Územního plánu hl. m. Prahy
----------------------	--

Opatření 1.1.1	Dokončení základních prvků občanské vybavenosti
Popis opatření:	Realizace chybějících prvků občanské vybavenosti – dům pro seniory, „sociální“ bydlení, infocentrum, základní škola, multifunkční areál pro volnočasové aktivity. Opatření má návaznost na oblasti Školství, Volnočasové aktivity a Veřejná správa.
Realizátor:	Městská část Praha – Zličín, Hlavní město Praha (OMI MHMP)
Zdroje financování:	Městská část Praha - Zličín HMP event. spolupráce se soukromým sektorem (V současné době není možné podobné projektové záměry předložit jako žádost o finanční podporu ze strukturálních fondů EU ani jiných finančních mechanismů.)

Opatření 1.1.2	Vybudování nové moderní hasičské zbrojnice
Popis opatření:	Vybudování nové hasičské zbrojnice na pozemku 450/1 a 451/1, k.ú. Zličín v ulici Strojírenská

Realizátor:	Městská část Praha - Zličín
Zdroje financování:	Městská část Praha - Zličín HMP

Strategický cíl: 1.2	Vytvořit městotvorné, komunikační centrum MČ
----------------------	--

Opatření 1.2.1	Vytvoření náměstí
Popis opatření:	Cílem je vytvořit náměstí před stávající poštou a hasičskou zbrojnicí. Realizace bude provedena tak, aby se náměstí stalo skutečným místem setkávání a podpořilo vzájemnou souvztažnost obyvatel – tj. s kavárnou či cukrárnou, s centrálním prvkem (např. fontána), s vhodným mobiliářem. Současně je nutno v blízkosti zajistit dostatek parkovacích míst pro poštu a DPS. Projekt je nemyslitelný bez vybudování nové hasičské zbrojnice. Opatření má návaznost na oblasti Volnočasové aktivity a Veřejná správa.
Realizátor:	Městská část Praha – Zličín, Hlavní město Praha (OMI MHMP)
Zdroje financování:	Městská část Praha - Zličín HMP

Opatření 1.2.2	Vznik kulturně společenského centra MČ
Popis opatření:	Vybudování nového objektu pro sportovní, kulturní a společenské aktivity na zemku 670/3. (zázemí sportovního klubu, restaurace se společenským sálem, případně další prostory ke komerčnímu využití). Opatření má návaznost na oblast Volnočasové aktivity.
Realizátor:	Městská část Praha - Zličín ev. společně se soukromým sektorem
Zdroje financování:	Městská část Praha - Zličín HMP Soukromý sektor

Opatření 1.2.3	Vznik ekumenické kaple
Popis opatření:	Vybudování ekumenické kaple v centrální části obce v blízkosti budoucího náměstí, která by sloužila pro potřeby věřících občanů. Opatření má návaznost na oblast Volnočasové aktivity.
Realizátor:	Městská část Praha - Zličín
Zdroje financování:	Městská část Praha - Zličín HMP

Strategický cíl: 1.3	Aktivní přístup v otázce realizace projektů rozvojových zón
----------------------	---

Opatření 1.3.1	Realizace dopravní obslužnosti MHD nových obytných celků
Popis opatření:	Dojednat s investory vyřešení dopravní obslužnosti a jejich podíl na rozvoji MČ vč. zeleně
Realizátor:	Městská část Praha - Zličín Soukromý investor MHMP
Zdroje financování:	Soukromý investor HMP

Strategický cíl: 1.4	Zintenzivnit spolupráci s majiteli pozemků a areálů při řešení dílčí problematiky dané oblasti
----------------------	--

Opatření 1.4.1	Zahájení jednání směřující k odkupu či dlouhodobému pronájmu pozemků v zájmu dalšího rozvoje MČ -
Popis opatření:	Vstoupit do jednání s: <ul style="list-style-type: none"> - SŽDC (Správa železniční dopravní cesty) – pronájem prostor pro rekultivaci ploch parc. číslo 818/8, 819, 883/68, 883/70, 820, 883/25 a 883/65, vše k.ú. Zličín - majiteli rybníka Hliník a přístupových cest k němu - majiteli pozemků v sousedství plánovaného parku Na prameništi tak, aby mohlo dojít k jeho rozšíření - majiteli pozemků vhodných pro výsadbu lesa - majiteli lokalit, kde hrozí ekologická havárie (bývalá čerpací stanice, bývalé výrobních a skladové prostory) - majitelům pozemků pro parkově upravené plochy v okolí ulice K metru a vedle autobusového terminálu Opatření má návaznost na oblast Životní prostředí.
Realizátor:	Městská část Praha – Zličín
Zdroje financování:	Městská část Praha - Zličín HMP

Klíčová oblast č. 2	Školství, výchova a vzdělávání
----------------------------	---------------------------------------

Strategický cíl: 2.1	Zajistit dostatečnou kapacitu a kvalitu školských zařízení v návaznosti na rozvoj MČ
----------------------	--

Opatření 2.1.1	Vybudování nové základní školy s kapacitou i pro ročníky druhého stupně
Popis opatření:	Vybudování nové budovy školy s rozšířenou výukou sportovní výchovy s kapacitou 18 tříd (2 třídy v ročníku) na pozemcích parc.č. 668/1, 668/148, 668/159, 668/162, 668/163, 668/166, 668/168, 668/169 a 670/3, vše k.ú. Zličín (v majetku MČ). Prostory bude možné využívat pro mimoškolní činnost (kurzy, kroužky) a opatření má tedy návaznost na oblast Volnočasové aktivity a na oblast Urbanismus.
Realizátor:	Městská část Praha – Zličín, Hlavní město Praha (OMI MHMP)
Zdroje financování:	Městská část Praha - Zličín HMP

Opatření 2.1.1	Rekonstrukce MŠ
Popis opatření:	Rekonstrukce stávající budovy ZŠ a MŠ pouze pro potřeby MŠ s kapacitou cca 160 dětí (6 oddělení). Opatření má návaznost na oblast Infrastruktura.
Realizátor:	Městská část Praha – Zličín, event. Hlavní město Praha (OMI MHMP)
Zdroje financování:	Městská část Praha - Zličín HMP

Strategický cíl: 2.2	Volnočasové aktivity v návaznosti na ZŠ a MŠ, environmentální vzdělávání, výchova a osvěta (EVVO)
----------------------	---

Opatření 2.2.1	Vybudování venkovní třídy pro EVVO
Popis opatření:	Vybudování zastřešeného otevřeného altánu na školní zahradě pro výuku přírodovědy, výtvarné výuky, českého jazyka, cizích jazyků s kapacitou 30 žáků. Prostory bude možné využívat pro mimoškolní činnost a opatření má tedy návaznost na oblast Volnočasové aktivity a na oblast Životní prostředí.
Realizátor:	Městská část Praha – Zličín
Zdroje financování:	Městská část Praha - Zličín HMP Revolvingový fond MŽP

Opatření 2.2.2	Vybudování naučné stezky
Popis opatření:	Vybudování naučné stezky zaměřené na životní prostředí a místní historii. Stezka bude připravena komunitním způsobem dle principů MA21 – ve spolupráci s místními obyvateli a občanskými sdruženími. Opatření má návaznost na oblast Volnočasové aktivity a Životní prostředí.
Realizátor:	Městská část Praha – Zličín

Zdroje financování:	Městská část Praha - Zličín HMP Revolvingový fond MŽP
---------------------	---

Opatření 2.2.3	Rozvoj EVVO (Environmentální výchova, vzdělávání a osvěta)
Popis opatření:	MČ bude usilovat o zavádění prvků EVVO při vytváření podmínek udržitelného rozvoje a podpory občanské společnosti ve spolupráci s místními organizacemi a školou, zavádění nových tradic (Den Země, Den bez aut, Den vody, Den stromů aj.). Opatření má návaznost na oblast Volnočasové aktivity a Životní prostředí.
Realizátor:	Městská část Praha – Zličín
Zdroje financování:	Městská část Praha - Zličín HMP Revolvingový fond MŽP

Klíčová oblast č. 3	Zdravotnictví, sociální oblast
----------------------------	---------------------------------------

Strategický cíl: 3.1	Zajištění kvality a dostupnosti zdravotní péče
----------------------	--

Opatření 3.1.1	Zlepšení nabídky zdravotní péče v MČ
Popis opatření:	Lékařské služby v současné době jsou dostatečné. Není reálné, aby v MČ fungovaly specializované ordinace v plném rozsahu. S ohledem na budoucí nárůst počtu obyvatel bude potřebné rozšířit základní zdravotní péče (praktičtí lékaři, pediatři, zubaři, gynekologové). U ostatních specializací by bylo možné uvažovat o zkrácených ordinačních hodinách a střídání více specialistů v jedné ordinaci. MČ bude v tomto směru podporovat snahy poskytovatelů zdravotních služeb.
Realizátor:	Městská část Praha - Zličín HMP Soukromý investor
Zdroje financování:	Soukromý investor HMP

Opatření 3.1.2	Zajištění dobré dostupnosti zdravotní péče
Popis opatření:	MČ bude usilovat o zajištění dobrého dopravního spojení městské části s FN Motol – jednání s ROPIDem (prodloužení linky č. 180 do Zličína).
Realizátor:	Městská část Praha – Zličín ROPID

Zdroje financování:	ROPID
---------------------	-------

Strategický cíl: 3.2	Zlepšení infrastruktury pro poskytování sociálních služeb
----------------------	---

Opatření 3.2.1	Zlepšení kvality sociální péče
Popis opatření:	Vybudování sociálního domu, tj. domova pro seniory s celodenní zdravotní péčí, azylových bytů pro matky s dětmi, domu na půl cesty (ubytování pro děti opouštějící dětské domovy), respitního (odlehčovacího) centra – vše na pozemku č. 200, v k.ú. Sobín. Provozovatelem bude HMP.
Realizátor:	Městská část Praha - Zličín HMP Soukromý investor
Zdroje financování:	Městská část Praha - Zličín HMP Soukromý investor Revolvingový fond MŽP

Opatření 3.2.2	Zajištění bezbariérovosti městské části
Popis opatření:	Městská část zajistí bezbariérovost následujících míst: – knihovna – budoucí informační centrum – dosud bariérové chodníky a přechody pro chodce Opatření má návaznost na oblast Urbanismus a Volnočasové aktivity.
Realizátor:	Městská část Praha – Zličín, Hlavní město Praha (OMI MHMP)
Zdroje financování:	Městská část Praha - Zličín HMP

Klíčová oblast č. 4	Veřejná správa, vnější vztahy
----------------------------	--------------------------------------

Strategický cíl: 4.1	Podpořit souvztažnost obyvatel k MČ i mezi sebou navzájem
----------------------	---

Opatření 4.1.1	Aktualizace reprezentativní publikace o Zličíně
-----------------------	--

Popis opatření:	Zaktualizování a rozšíření reprezentativní publikace „Kniha o Zličínu a Sobínu“, která pojednává o historii i současnosti území.
Realizátor:	Městská část Praha - Zličín
Zdroje financování:	Městská část Praha - Zličín

Opatření 4.1.2	Zapojení a postup v kategoriích Místní agentury 21 (MA21)
Popis opatření:	MČ bude plánovat rozvoj městské části za účasti veřejnosti, pořádat otevřené společenské akce a naplňovat všechna kritéria zapojení a postupu v kategoriích MA21 (veřejné komunitní akce, publicita, vytvoření platformy pro otevřené jednání veřejné správy, neziskových organizací a podnikatelů – kulaté stoly apod.). Opatření má návaznost na oblast Volnočasové aktivity.
Realizátor:	Městská část Praha – Zličín
Zdroje financování:	Městská část Praha – Zličín Revolvingový fond MŽP

Opatření 4.1.3	Zavádění nových tradic a spoluúčast místních organizací i veřejnosti při jejich přípravě a realizaci
Popis opatření:	Podpora stávajících tradic a zavádění tradic nových, podpora spoluúčasti místních organizací i veřejnosti při jejich přípravě a realizaci v duchu MA 21. Opatření má návaznost na oblasti Volnočasové aktivity a Urbanismus.
Realizátor:	Městská část Praha – Zličín Místní neziskové organizace Základní škola Mateřská škola Zličínská knihovna
Odhad nákladů:	
Doba realizace:	Každoročně
Zdroje financování:	Městská část Praha – Zličín Grantový systém MHMP Revolvingový fond MŽP

Strategický cíl: 4.2	Podpořit partnerskou spolupráci
-----------------------------	--

Opatření 4.2.1	Rozšíření a zlepšení institutu partnerství
Popis opatření:	MČ bude zkvalitňovat partnerskou spolupráci v rámci městské části (veřejný, neziskový a podnikatelský sektor). S využitím kontaktů MA21 resp. Národní sítě zdravých měst budou vyhledána vhodná partnerská česká i zahraniční města a navázána spolupráce s nimi.
Realizátor:	Městská část Praha – Zličín
Zdroje financování:	Městská část Praha – Zličín

Klíčová oblast č. 5	Doprava a bezpečnost
----------------------------	-----------------------------

Strategický cíl: 5.1	Snížit dopravní zatížení MČ
----------------------	-----------------------------

Opatření 5.1.1	Vybudování obvodové komunikace
Popis opatření:	Realizace akce je v gesci HMP. MČ bude aktivně spolupracovat při přípravě podkladů stavby.
Realizátor:	HMP
Zdroje financování:	Hlavní město Praha (OMI MHMP)

Opatření 5.1.2	P+R Zličín III
Popis opatření:	Výstavba objektových parkovišť u metra Zličín. Tento záměr představuje nebezpečí neprůjezdnosti MČ v dopravních špičkách. MČ usiluje o řešení objektového parkoviště pouze za současného řešení vazeb na širší okolí a autobusový terminál.
Realizátor:	Hlavní město Praha, TSK
Zdroje financování:	Hlavní město Praha – odbor dopravy TSK

Strategický cíl: 5.2	Zvýšit dopravní bezpečnost
----------------------	----------------------------

Opatření 5.2.1	Zvýšení bezpečnosti provozu na ulicích Hrozenkovská a Hostivická
Popis opatření:	Instalace bezpečnostních prvků na důležitá místa v městské části (přechody, křižovatky apod.), např. rocbindy, nasvětlení přechodů, světelná i zvuková signalizace apod.
Realizátor:	Městská část Praha - Zličín
Zdroje financování:	Městská část Praha – Zličín Hlavní město Praha – odbor dopravy TSK Finanční zdroje BESIP přes Technickou správu komunikací ČR, která má komunikaci ve správě

Strategický cíl: 5.3	Podporovat jiné způsoby dopravy (alternativní k automobilové dopravě) a zajistit vyšší komfort a bezpečí pro pěší a cyklisty
----------------------	--

Opatření 5.3.1	Vybudování bezbariérového přemostění pro pěší, spojující budoucí les v Sobíně s parkovými plochami ve Zličíně
Popis opatření:	Most bude technicky řešen tak (bez schodů, stoupání nepřiliš strmé), aby jej mohli využívat i rodiče s kočárky, cyklisté a vozíčkáři a aby esteticky doplňoval krajinu. Most bude umístěn v „kontinuálním zeleném propojení“ severně od hal Zličín Bussines Center. Opatření má návaznost na oblast Volnočasové aktivity a Životní prostředí.
Realizátor:	Městská část Praha – Zličín HMP
Zdroje financování:	Městská část Praha – Zličín HMP

Opatření 5.3.2	Vybudování chodníků u komunikací
Popis opatření:	Vybudování chodníků u komunikací <ul style="list-style-type: none"> - Ulice Hostivická od Sobína směrem na Hostivici - Na Radosti, Plzeňská - Hrozenkovská v úseku K Třešňovce – U Lípy
Realizátor:	Městská část Praha - Zličín HMP
Zdroje financování:	Městská část Praha - Zličín Hlavní město Praha TSK

Opatření 5.3.3	Vybudování pěšího propojení míst, kde v současné době komunikace pro pěší chybí
Popis opatření:	V MČ se nacházejí místa, která jsou pro pěší nebezpečná a případně nepřístupná. O dopravním řešení těchto lokalit bude MČ jednat s dotčenými subjekty s cílem zajistit jejich přístupnost a bezpečnost. Jedná se o lokality : <ul style="list-style-type: none"> - Směrem na Stodůlky – přemostění Globus – IKEA - Ze Zličína na Sobín přes Pražský okruh - Přístup k Velkému rybníku od Mistřínské ulice - Autobusové nádraží Zličín – oddělení cestujících „procházejících“ a „čekajících“ - Podél bývalého areálu Vodních zdrojů směrem do ulice Křivatcová - Sídliště Zličín – nová škola – nová zástavba CENTRAL GROUP - CENTRAL GROUP – přístup na metro a autobusový terminál - Sobín – Chýně (po připravované cyklostezce) - propojení od metra Zličín do údolí Motolského potoka

Realizátor:	Městská část Praha - Zličín Hlavní město Praha (OMI MHMP) Soukromý sektor
Zdroje financování:	Městská část Praha - Zličín Hlavní město Praha (OMI MHMP) Soukromý sektor

Opatření 5.3.3	Podpora dostupnosti městské části městskou hromadnou dopravou
Popis opatření:	Vedení MČ bude usilovat o to, aby spojení městskou hromadnou dopravou nebylo omezováno – spíše v návaznosti na rostoucí počet obyvatel naopak rozšiřováno. Důležité je zachovat dobrou dopravní dostupnost ze Zličína a Sobína do Řep (sídlo ÚMČ Praha 17 – odborů, které ve Zličíně nepůsobí, polikliniky, škol, kulturních středisek, veterinární ordinace, kostel), Motola (nemocnice Motol, nemocnice Na Homolce, krematorium, aj.) a k metru. V souvislosti s rozvojem se MČ bude podílet na zřizování nových autobusových zastávek.
Realizátor:	Městská část Praha - Zličín ROPID
Zdroje financování:	ROPID

Klíčová oblast č. 6	Volnočasové a společenské aktivity
----------------------------	---

Strategický cíl: 6.1	Podporovat rozvoj neziskových organizací a volnočasových aktivit
----------------------	--

Opatření 6.1.1	Podpora neziskových organizací a volnočasových aktivit
Popis opatření:	Vhodná podpora spolkové činnosti v MČ (aktualizace grantového systému, prostorové zabezpečení apod.); MČ bude podporovat kulturní, společenské, sportovní, výchovné a vzdělávací aktivity spolků (finanční, organizační a materiální podpora, publicita). Bude usilovat o vznik nových společenských akcí. Cílem je pořádání pravidelných společenských akcí pro veřejnost, a to minimálně 10krát ročně. Počítá se s realizací např. těchto akcí – Masopust, Obecní bál, Pálení čarodějnic, Stavění máje, Dětský den, Letní slavnost, Sobínský jarmark, Mikulášská zábava pro děti i dospělé, Myslivecký den pro děti, Veselé putování, Pohádková Studánka, Zličínské ponocování, Cyklistické závody, Vánoční posezení pro seniory, zdobení vánočního stromu, Dětský karneval, apod. V oblasti sportu bude MČ pomáhat zlepšovat stávající podmínky a vytvářet příležitosti pro vznik nových sportovních oddílů (finanční, organizační podpora, poskytnutí prostor, výstavba nového multifunkčního zařízení pro sport a volnočasové aktivity, podpora

	sportovních turnajů (spolupořadatelství MČ, finanční podpora, publicita). Opatření má návaznost na oblasti Veřejná správa a Urbanismus.
Realizátor:	Městská část Praha – Zličín Místní neziskové organizace
Zdroje financování:	Městská část Praha - Zličín Grantový systém MHMP

Opatření 6.1.2	Zlepšení grantového systému městské části – podpora práce s dětmi a mládeží, sport, spolková činnost
Popis opatření:	Zachování grantového systému městské části a pravidel pro poskytování grantů, transparentnost a otevřenost systému. Podpora může mít např. formu finanční na jednotlivé akce nebo formu zvýhodněného pronájmu nebytových prostor v majetku městské části vč. příspěvků na provoz. Opatření má návaznost na oblast Veřejná správa.
Realizátor:	Městská část Praha – Zličín
Zdroje financování:	Městská část Praha - Zličín

Strategický cíl: 6.2	Rozšířit a zkvalitnit infrastrukturu pro volnočasové aktivity
----------------------	---

Opatření 6.2.1	Vybudování vhodného prostorového zázemí pro volnočasové aktivity
Popis opatření:	Vytvořit multifunkční prostory pro volnočasové aktivity (společenské, kulturní a sportovní) na sportovišti ve Zličíně (společenský sál, klubové prostory, restaurace, kavárna nebo cukrárna, šatny pro sportovce, venkovní prostory – venkovní posezení, hřiště pro malé děti, pro starší děti Zařízení musí být řešeno včetně příjezdových komunikací a parkovacích ploch MČ musí najít vhodného investora i provozovatele Opatření má návaznost na oblast Urbanismus.
Realizátor:	Městská část Praha - Zličín Soukromý sektor
Zdroje financování:	Městská část Praha – Zličín Hlavní město Praha Soukromý sektor

Opatření 6.2.2	Rozšíření knihovny a vznik informačního centra
Popis opatření:	Stávající prostory knihovny budou rozšířeny. Toto řešení umožní jednak vznik infocentra s nabídkou doprovodných služeb (kopírování, scanování, barevný tisk) a také zajistí bezbariérovou dostupnost knihovny. Opatření má návaznost na oblast Urbanismus.

Realizátor:	Městská část Praha – Zličín
Zdroje financování:	Městská část Praha – Zličín Hlavní město Praha

Strategický cíl: 6.3	Vznik a rozvoj sportovních a rekreačních veřejných ploch
----------------------	--

Opatření 6.3.1	Vybudování prostor s hracími a odpočinkovými prostorami
Popis opatření:	Budoucí parkové prostory Na prameništi a rybníčky Na ohrádkách budou realizovány jako místo setkávání obyvatel různých věkových i zájmových skupin – park přispěje k vzájemnému poznání starousedlíků a novousedlíků, budou zde prostory pro aktivní zábavu (hřiště, místa pro tzv. malé sporty apod.) i klidné „meditační“ prostory, bude vybaven relaxačními a herními prvky. Opatření má návaznost na oblasti Životní prostředí a Veřejná správa.
Realizátor:	Městská část Praha - Zličín
Zdroje financování:	Městská část Praha - Zličín Hlavní město Praha

Opatření 6.3.2	Vznik a rozvoj zelených sportovních a rekreačních veřejných ploch -
Popis opatření:	Cílem je, aby zeleň v maximální možné míře, kromě své funkce pro zlepšování životního prostředí a při zachování všech požadavků na estetické řešení území, přinášela užitek pro volnočasové vyžití obyvatel. Budou vytvářeny podmínky pro vznik nových rekreačních ploch (užitné zelené plochy). Počítá se rekultivací vhodných prostor a jejich úpravou tak, aby mohly být využity pro tzv. „malé sporty“ včetně doplnění mobiliářem, předpokládá se vznik nových dětských hřišť, sportovišť pro seniory apod. MČ bude usilovat o realizaci opatření, která by vedla také ke vzniku přírodního koupaliště, resp. kluziště a svahu na sáňkování dětí (pod ulicí Mladých). Opatření má návaznost na oblast Životní prostředí.
Realizátor:	Městská část Praha - Zličín
Zdroje financování:	Městská část Praha - Zličín Hlavní město Praha

Opatření 6.3.3	Vybudování hřiště pro mladší i starší děti
Popis opatření:	Po přemístění hasičské zbrojnice bude na pozemku, který v současné době slouží jako výcvikový prostor hasičů vybudováno dětské hřiště pro mladší i starší děti (hrací prvky a mobiliář).
Realizátor:	Městská část Praha - Zličín
Zdroje financování:	Městská část Praha - Zličín Hlavní město Praha (grantové řízení)

Opatření 6.3.4	Vybudování hřiště pro mladší i starší děti
Popis opatření:	<p>Nejvyšším místem na území Prahy je návrší Telečku (399,22 m n. m., někdy se udává 397 m n. m.) Podle plánu města z Kartografie Praha se tato kóta nachází na hranici Prahy, na hranici katastrálního území Sobín a území obce Chrást'any v neosídlené lokalitě s pomístním názvem Za hospodou. Ve skutečnosti nejde v podstatě o vrchol – je to místo, kde protíná hranici Prahy pozvolna klesající nevýrazný východoseverovýchodní hřeben, jehož nejvyšší vrchol je Růžová (410 m n. m.).</p> <p>Vzhledem k tomu, že jde o nevýrazné místo, je záměr zde vybudovat rozhlednu (ve dnech dobré viditelnosti lze spatřit Milešovku). Rozhledna by se stala místní zajímavostí a cílem turistů.</p>
Realizátor:	Městská část Praha - Zličín
Zdroje financování:	Městská část Praha - Zličín Hlavní město Praha Soukromý sektor

Opatření 6.3.5	Doplnění mobiliáře na území MČ
Popis opatření:	<p>Konkrétní řešení vyplyne z realizace jednotlivých projektů, místní obyvatelé budou vyzváni ke spoluúčasti na určení konkrétních míst a rozsahu mobiliáře i k pomoci s vlastní instalací. Půjde o místní orientační systém, mapky, lavičky, stolky, mobiliář pro cyklisty, žardiniéry apod. Aktivní účast obyvatel má za cíl docílit smysluplné realizace s maximálním využitím, ale také pocit sounáležitosti s upravenými lokalitami, který je dobrou prevencí vandalismu. Opatření má návaznost na oblasti Volnočasové aktivity a Veřejná správa.</p>
Realizátor:	Městská část Praha - Zličín
Zdroje financování:	Městská část Praha - Zličín Hlavní město Praha Revolvingový fond MŽP

Klíčová oblast č. 7	Životní prostředí
----------------------------	--------------------------

Strategický cíl: 7.1	Ochrana vodních zdrojů a povrchových vod
-----------------------------	---

Opatření 7.1.1	Obnova vodotečí
Popis opatření:	Rekultivace vodotečí Litovicko – šáreckého povodí na území MČ a osázení břehů zelení

Realizátor:	Městská část Praha - Zličín
Zdroje financování:	Městská část Praha - Zličín Hlavní město Praha MŽP Strukturální fondy EU

Opatření 7.1.2	Úprava okolí rybníků
Popis opatření:	Dojde k revitalizaci okolí Velkého rybníka a rybníka Na ohrádkách – úprava břehů, odstranění náletů a neperspektivních stromů, zdravotní řez stávajících stromů a výsadba nových. Cílem je zajištění rekreační funkce břehů rybníků, resp. vybudování přírodního koupaliště. Využití vody z historického zdroje.
Realizátor:	Městská část Praha - Zličín
Zdroje financování:	Městská část Praha - Zličín Hlavní město Praha MŽP Strukturální fondy EU

Opatření 7.1.4	Obnova technické památky historické Jímací štolý zličínského vodovodu
Popis opatření:	Je třeba odborně opravit nadzemní část stávajícího objektu jímací studny, rekultivovat nejbližší okolí objektu (demolice sousedícího stávajícího objektu, vegetační úpravy uvnitř oplocení)
Realizátor:	Městská část Praha - Zličín
Zdroje financování:	Městská část Praha - Zličín Hlavní město Praha FM/EHP Norska

Opatření 7.1.5	Zpřístupnění a revitalizace rybníka Hliník
Popis opatření:	Je nutné vyřešit majetkové vztahy k přístupové cestě i samotnému rybníku a zajistit rekultivaci břehů a cest pro rekreační účely s výhledem na realizaci chovného rybníka
Realizátor:	Městská část Praha - Zličín
Zdroje financování:	Městská část Praha - Zličín Hlavní město Praha MŽP Strukturální fondy EU

Strategický cíl: 7.2	Zlepšovat a rozšiřovat plochy veřejné zeleně
-----------------------------	---

Opatření 7.2.1	Revitalizace veřejných parkových ploch ve Zličíně
Popis opatření:	Vytvoření veřejných parkových ploch sloužících pro obyvatele městské části i z okolí. Plochy budou tvořeny dvěma částmi – jednou s prostory pro aktivní odpočinek - Na prameništi (hřiště, zelené hrací

	<p>plochy, herní prvky pro různé věkové skupiny) a druhou klidnější částí Na ohrádkách s prostory pro posezení v zeleni u vody. Obě části budou propojeny spojovací stezkou pro pěší doplněnou zelení. V obou částech i na spojovací cestě bude instalován vhodný mobiliář. MČ bude usilovat o odkoupení pozemků umožňujících další rozšíření parkových ploch Na prameništi.</p> <p>Opatření má návaznost na oblast Volnočasové aktivity.</p>
Realizátor:	Městská část Praha - Zličín
Zdroje financování:	Městská část Praha - Zličín Hlavní město Praha Revolvingový fond MŽP

Opatření 7.2.2	Výsadba lesa
Popis opatření:	<p>Pro realizaci projektu musí dojít k nejdříve k odkoupení pozemků v k.ú. Sobín. Pro výsadbu lesa se předpokládají převážně plochy plochy v jihozápadní části Sobína. Tyto plochy jsou podchyceny v územním plánu. Les vznikne v místě biocentra nadregionálního charakteru. Půjde o smíšený les sloužící i pro rekreační účely široké veřejnosti. Pro zajištění dostupnosti lesa se počítá s vybudováním lávky přes dálnici. Na vhodných místech budou umístěny lavičky.</p> <p>Opatření má návaznost na oblast Volnočasové aktivity.</p>
Realizátor:	Hlavní město Praha
Zdroje financování:	Hlavní město Praha Revolvingový fond MŽP

Opatření 7.2.3	Vznik drobných rekreačních ploch
Popis opatření:	<p>V lokalitě za Sobínským rybníkem a cyklostezkou na Hostivici dojde k odstranění náletové zeleně a přeměně prostranství na rekreační plochu (pro tzv. malé sporty a green gym), a to včetně vhodného mobiliáře.</p> <p>Další místa budou v parkové zóně Na prameništi a při ulici Mistřínské, kde budou instalovány venkovní fitness prvky, případně doprovodná zeleň. Za objektem čističky dešťových vod v Dolňanské ulici proběhnou výsadby a umístění laviček.</p> <p>Opatření má návaznost na oblast Volnočasové aktivity.</p>
Realizátor:	Městská část Praha - Zličín
Zdroje financování:	Městská část Praha - Zličín Hlavní město Praha Revolvingový fond MŽP

Strategický cíl: 7.3	Realizovat projekty na snížení energetické náročnosti provozu budov a zařízení v majetku městské části
-----------------------------	---

Opatření 7.3.1	Snížení energetické náročnosti provozu budov a zařízení v majetku městské části
-----------------------	--

Popis opatření:	Zateplení budovy základní školy Zateplení objektu Křivatcova č.p. 244 Zateplení objektu Hrozenkovská čp. 48
Realizátor:	Městská část Praha - Zličín
Zdroje financování:	Městská část Praha – Zličín Hlavní město Praha Strukturální fondy EU

Strategický cíl: 7.4	Zvýšit podíl separovaného odpadu v MČ
----------------------	---------------------------------------

Opatření 7.4.1	Zajištění likvidace organického odpadu (větve, listí, tráva) v rámci celé městské části
Popis opatření:	Nákup štěpkovače a zavedení služby štěpkování pro obyvatele MČ
Realizátor:	Soukromý sektor
Zdroje financování:	Městská část Praha - Zličín Hlavní město Praha Revolvingový fond MŽP Soukromý sektor

Strategický cíl: 7.5	Realizovat zelené protihlukové bariéry
----------------------	--

Opatření 7.5.1	Zpracování expertních posudků na realizaci zelených protihlukových bariér
Popis opatření:	Zpracování expertních posudků na realizaci bariér
Realizátor:	Městská část Praha – Zličín
Zdroje financování:	Městská část Praha - Zličín HMP Revolvingový fond MŽP

Opatření 7.5.2	Odhlučnění lokalit zelenými pásy
Popis opatření:	Dle doporučení expertních posudků bude vysázena zeleň s protihlukovou funkcí. Konkrétně půjde o realizaci těchto lokalit: <ul style="list-style-type: none"> – vytvoření pásu zeleně v lokalitě u rybníčků Na ohrádkách – vytvoření pásu zeleně od ulice K Třešňovce k tělesu Pražského okruhu – realizace lesa v Sobíně – případně další lokality doporučené expertním posudkem
Realizátor:	Městská část Praha – Zličín
Zdroje financování:	Městská část Praha – Zličín Hlavní město Praha Strukturální fondy EU

	Revolvingový fond MŽP
--	-----------------------

Strategický cíl: 7.6	Revitalizovat místa označená jako brownfields, usilovat o odstranění ekologických zátěží
----------------------	--

Opatření 7.6.1	Řešení lokalit typu brownfield
Popis opatření:	Jde o areály bývalých výrobních podniků a skladových prostor, konkrétně lokality - Sobín v ulici Ke Zličínu, Zličín v ulici K Metru, bývalé ČKD, areál Technocom při ulici Na Radosti, areál VOLTA Real při ulici Strojírenská a areál Vodní zdroje na rohu ulic Křivátcova a Vratičova. Tyto prostory však nejsou v majetku MČ, tj. MČ nemá možnost situaci přímo řešit. Je nutné vejít v jednání s majiteli a zjistit aktuální stav prostor a zajistit jejich kontroly ze strany příslušných orgánů dle platných předpisů.
Realizátor:	Majitelé předmětných pozemků a objektů
Zdroje financování:	Majitelé předmětných pozemků a objektů

Opatření 7.6.2	Likvidace staré čerpací stanice pohonných hmot
Popis opatření:	Likvidace staré čerpací stanice (včetně podzemních nádrží) nemůže zajistit MČ, protože pozemky nemá ve svém vlastnictví. Je nutné vejít v jednání s majiteli a nalézt v co nejkratší době vhodné řešení - hrozí koroze stávajících nádrží a velká havárie, jsou ohrožené studny, půda, zeleň apod.
Realizátor:	Majitel ČSPH
Zdroje financování:	Majitel ČSPH

Opatření 7.6.3	Odstranění černých skládek podél cest
Popis opatření:	V MČ se opakovaně objevují černé skládky. MČ bude vyzývat dle aktuální situace majitele lokalit, aby zajistili úklid místa a spolupracovat s policií při místních šetření. Budou probíhat jednání se sousedními obcemi o systému nakládání s odpady v jejich obci.
Realizátor:	Městská část Praha - Zličín
Zdroje financování:	Městská část Praha - Zličín

Strategický cíl: 7.7	Posílit ekostabilizující funkce krajiny a zlepšit zpřístupnění krajiny
----------------------	--

Opatření 7.7.1	Obnova historických cest
Popis opatření:	Obnova historických cest (využití pro pěší, cyklisty, v zimě běžkaře) má zajistit alternativu k automobilové dopravě, ale také lépe zpřístupnit rekreační plochy v MČ a okolí. Je nutné prověřit majetkové vztahy, zajistit mapové podklady pro zápis do katastru nemovitostí, samotnou realizaci včetně úpravy okolí cest. Důležitá je partnerská spolupráce s úřady spravujícími katastrální území v sousedství MČ Zličín. Jde o tyto budoucí cesty: <ul style="list-style-type: none"> – cesta do Chýně, – cesta směrem na Chrášťany – cesta z Křivatcovy ulice k rybníku Hliník – cesty směrem na Hostivici
Realizátor:	Městská část Praha – Zličín, Hlavní město Praha
Zdroje financování:	Městská část Praha – Zličín Revolvingový fond MŽP

Opatření 7.7.2	Vytvoření prvků územních systémů ekologické stability (ÚSES)
Popis opatření:	Vytvoření remízků, větrolamů, alejí, vhodných břehových porostů rybníků, mezi apod. s ekostabilizující funkcí
Realizátor:	Městská část Praha - Zličín
Zdroje financování:	Městská část Praha - Zličín HMP MŽP

5.3 Popis administrativní kapacity a způsobu řízení SPR

5.3.1 Struktura organizačního zajištění

Řízení celého procesu by měla zajišťovat **řídící a pracovní skupina** – jejich činnost je rozdělena do několika oblastí činnosti:

Řízení procesu	
Činnost	Vykonavatel
Přímá zodpovědnost za naplňování cílů v jednotlivých tematických oblastech rozvoje	Rozdělení mezi zástupce vedení městské části, kteří budou zajišťovat politickou podporu realizace plánu
Plnění stanovených úkolů, shromažďování a vyhodnocování dat, případně vyhodnocování relevantních informací	Tajemník a vedoucí odborů
Supervize a budování partnerství - dohled nad naplňováním stanovených cílů, garance	Řídící a pracovní skupina, pracovníci úřadu, partnerské organizace, veřejnost

procesu, rozhodování, prosazování, úkolování, rozšiřování kontaktů a zapojených subjektů, lobbying směrem k nadřízeným orgánům, delegování pravomoci – realizace dílčích kroků, akcí, projektů	
--	--

Veškeré procesy a jejich výstupy by měly být zachyceny v rámci **informačního systému SPR**.

Naplňováním procesu by se měla zabývat tzv. **výkonná složka** – Rada Městské části Praha – Zličín.

5.3.2 Naplňování procesu - činnosti výkonné složky

- aplikuje moderní metody projektového řízení
- sbírá data do seznamu indikátorů
- zajišťuje chod a aktuálnost informačního systému SPR, vyhodnocuje data
- sleduje proces úkolů, jejich plnění a iniciuje řešení případných změn a nedostatků
- vyhodnocuje tzv. akční plán, připravuje zprávy o realizaci pro radu a zastupitelstvo městské části a řídicí složky a předkládá návrhy na opatření a další projekty
- sleduje a identifikuje vhodné zdroje pro naplňování cílů (finanční – fondy EU i další zdroje, lidské a další zdroje)
- spolupracuje s finančním odborem při přípravě rozpočtu, zejména z hlediska spolufinancování projektů
- spolupracuje při výběrových řízeních na dodavatele prací
- zajišťuje komunikaci se všemi zúčastněnými
- poskytuje koordinační, informační, organizační a případně metodickou podporu partnerům ve vztahu k naplňování SPRM
- zajišťuje publicitu a tiskové informace, reviduje zpětnou vazbu od občanů
- shromažďuje příklady dobré praxe

(Pozn. Pro každý projektový záměr, který usiluje o zařazení do zásobníku projektů, musí být zpracovaný **Projektový list** (viz. příloha č.2), ve kterém jsou přehledným způsobem uvedeny nejzákladnější informace o projektovém záměru.)

Pro implementaci tzv. „velkých“ projektů (velikost rozpočtu a rozsah aktivit) je lepší, pokud se v rámci městské části vytvoří **pracovní tým pro konkrétní projekt**, ve kterém mohou pracovat zástupci aktérů, kterých se projekt dotýká (jmenuje řídicí skupina spolu s tajemníkem ÚMČ).

Pro realizaci každého projektu je stanovena odpovědná a vedoucí osoba (vedoucí příslušného odboru ÚMČ, do jehož kompetence projekt převažujícím způsobem spadá). V případě, že se jedná o investiční akci, je za technickou realizaci odpovědný radní stanovený pro konkrétní akci a za odbornou stránku projektu referent příslušného odboru. Nutná je úzká spolupráce s finančním oddělením.

Při implementaci rozvojových projektů zajišťuje řídicí výbor (tj. rada městské části):

- spolupracuje na přípravě, realizaci a řízení projektů, které se ucházejí o finanční podporu ze strukturálních fondů Evropské unie a jiných finančních mechanismů EHP nebo z ostatních zdrojů (ČR, kraj a další)
- zajišťuje pro město vyhledávání a koordinaci aktuálních příležitostí k získání externích finančních zdrojů a vede jejich centrální evidenci
- zajišťuje zpracování strategických dokumentů, marketingových analýz, projektů a prognóz pro potřeby městské části (včetně povinných příloh žádostí o finanční podporu)
- podílí se na koordinaci městských rozvojových záměrů a projektů
- spolupracuje s ÚMČ Praha 17 a MHMP; konzultuje dílčí postupy přípravy projektu a připravuje podklady pro jednání představitelů městské části ohledně využívání prostředků EU, ale také ostatních finančních zdrojů.

5.4 Popis realizace partnerství, zapojení partnerů při tvorbě a realizaci SPR

Během přípravy strategického plánu rozvoje městské části byl princip partnerství zajišťován prostřednictvím komunikace jednotlivých členů řídicí skupiny, ale především pracovních skupin s dotčenými organizacemi (školskými zařízeními, poskytovateli sociálních služeb, příspěvkovými organizacemi městské části, neziskovými organizacemi, podnikatelskými subjekty a dalšími významnými institucemi ve městě). Někteří zástupci místních organizací pracovali přímo v pracovních skupinách.

5.5 Veřejné projednání SPR a informování o přípravě a zpracování Strategického plánu rozvoje Městské části Praha - Zličín pro období 2009 - 2015

Veřejné projednávání, informovanost a zapojení veřejnosti do přípravy a následné realizace plánu je jedním z důležitých faktorů celého procesu.

Občané městské části i významné instituce působící na území městské části byli o přípravě a průběhu prací na strategickém plánu rozvoje městské části informováni na veřejných zasedáních Zastupitelstva městské části Zličín a dále prostřednictvím měsíčníku Městského úřadu v Zličíně „Zpravodaj Zličína a Sobína“.

Významný podíl na informovanosti obyvatel zajistila realizovaná anketa, která se setkala se dobrým ohlasem (celkem bylo odevzdáno 141 anketních lístků) ze strany veřejnosti a jejíž vyhodnocení a závěry jsou zpracovány v SPRM.

Informovanost občanů a potenciálních partnerů probíhala také prostřednictvím webových stránek městské části Zličín, kde byla nejen zveřejněna zmiňovaná anketa, ale také další informace o průběhu přípravy plánu.

Konečnou verzi plánu schválila Rada městské části Zličín dne 12.5.2010.

5.6 Analýza rizik

Každý projektový záměr a každý rozvojový dokument musí v sobě zahrnovat analýzu rizik, která předem pojmenuje možná rizika a současně navrhne způsoby pro eliminaci identifikovaných rizik. Základní rizika jsou uspořádána do tabulky a je u nich definována pravděpodobnost výskytu rizika a způsoby vedoucí k jeho snížení nebo úplného odstranění.

Riziko	Pravděpodobnost	Význam	Komentář a návrh eliminace rizika
Nedostatečná připravenost projektových záměrů v první fázi programovacího období 2007 - 2013	střední	vysoký	<ul style="list-style-type: none"> - část projektů je ve fázi projektového nebo ideového záměru nebo v první fázi zpracování projektové dokumentace Eliminace: - vyčlenění finančních zdrojů městské části na přípravu projektových dokumentací <ul style="list-style-type: none"> - zahájení zpracování P.D. pro prioritní projekty městské části - případné posílení personální kapacity městské části pro přípravu projektových záměrů
Příliš velké množství projektových záměrů vůči finančním možnostem jednotlivých operačních programů	střední	vysoký	<ul style="list-style-type: none"> - vytvoření každoročního akčního plánu, který určí prioritní projekty pro dané období Eliminace – kvalitní posouzení možnosti úspěšnosti jednotlivých projektových záměrů a kvalitní příprava žádostí o čerpání ze SF
Nesplnění akčního plánu a jeho hodnot	nízká	vysoký	<ul style="list-style-type: none"> - riziko neplnění akčního plánu je nepravděpodobné Eliminace – každoroční příprava akčního plánu na základě posouzení aktuálních možností čerpání ze SF EU a ostatních dotačních titulů
Nedodržení časového plánu SPRM	nízká	střední	<ul style="list-style-type: none"> - plán sleduje celou zbývající část programovacího období 2007 – 2013, Eliminace – akční plány budou sestaveny v souladu s rozpočtem městské části a na základě aktuálního dotačního managementu budoucího období
Nedostatečná podpora SPRM ze strany obyvatel a dalších organizací v rámci městské části	nízká	střední	<ul style="list-style-type: none"> - SPRM je veřejným dokumentem zohledňujícím maximální množství rozvojových oblastí městské části dotýkajících se většiny obyvatel městské části Eliminace – zabezpečit dostatečné zveřejnění výsledků plánů tak, aby byl vnímán jako

Riziko	Pravděpodobnost	Význam	Komentář a návrh eliminace rizika
			nástroj, který přináší do městské části pozitivní změny a nové finanční prostředky. Pak je negativní vnímání plánu obyvateli městské části velmi nepravděpodobné.

Pozn. Pravděpodobnost udává míru pravděpodobnosti, že riziko skutečně nastane, a to v rozsahu „vysoká – střední – nízká“.

Význam udává rozsah možných dopadů, tzn. míru dopadu rizika ve škále „vysoký – střední – nízký“.

Aktivita a činnosti vedoucí k eliminaci rizik bude koordinovat řídicí výbor SPR a pověří zodpovědnou osobu. Vyhodnocení a aktualizace rizik bude součástí akčních plánů.

Každý projektový záměr, který je předkládaný jako žádost o finanční podporu ze strukturálních fondů EU má zpracovanou podrobnou analýzu rizik, ve které jsou zohledněna případná rizika, včetně míry jejich pravděpodobnosti a možností jejich eliminace.

5.7 Naplňování horizontálních témat

Základní myšlenkou SPR, uvažovaných dotačních titulů i jednotlivých projektových záměrů je pozitivní dopad na horizontální témata – udržitelný rozvoj a rovné příležitosti. Uvažované projekty jsou buď na naplňování horizontálních témat přímo zaměřené nebo na ně mají pozitivní dopad.

5.7.1 Udržitelný rozvoj

Udržitelný rozvoj je takový růst, který uvádí v soulad hospodářský a společenských rozvoj s plnohodnotným zachováním životního prostředí. Udržitelný rozvoj lze pro přípravu SPR rozdělit do několika kategorií (doprava, životní prostředí, spotřeba energie, ekonomický potenciál, výchova k udržitelnému rozvoji).

Jednotlivé plánované a připravované projektové záměry tyto kategorie zohledňují v maximální možné míře vůči charakteru projektu.

5.7.2 Rovné příležitosti

Principem rovných příležitostí je potírání diskriminace na základě pohlaví, rasy, etnického původu, náboženského vyznání, zdravotního postižení, věku či sexuální orientace, zejména u znevýhodněných skupin (migranti, nezaměstnaní, osoby s nízkou kvalifikací, osoby z obtížně dopravně dostupných oblastí, drogově závislí, propuštění vězni, absolventi škol, souhrnné skupiny ohrožené sociálním vyloučením). Rovné příležitosti lze pro přípravu SPR rozdělit do

několika kategorií (specifické potřeby obyvatel, rovné pracovní podmínky, informovanost a komunikace, vzdělávání a práce, kvalita života, prevence sociálně patologických jevů).

Při definování jednotlivých projektových záměrů byl a nadále bude brán zřetel na zohlednění rovných příležitostí v co největším rozsahu.

6. MONITOROVACÍ ČÁST

6.1 Popis očekávaných výsledků a výstupů včetně relevantních indikátorů

Stanovení relevantních indikátorů v budoucnu umožní zcela konkrétně sledovat naplňování specifických cílů jednotlivých prioritních oblastí.

Ke každému akčnímu plánu budou stanovena kritéria. Vhodnými kritérii je například počet realizovaných projektů, na které byly získány finanční prostředky ze strukturálních fondů EU nebo jiných dotačních titulů, dále počet revitalizovaných nebo nově vybudovaných objektů občanské vybavenosti v majetku městské části, rozloha regenerovaných ploch, délka vybudovaných nových cyklistických tras a stezek, počet účastníků volnočasových aktivit apod.

Relevantní indikátory vyjadřují měřitelné ukazatele, které umožní sledovat následující oblasti:

- plnění Strategického plánu rozvoje městské části,
- efektivitu realizace jednotlivých projektových záměrů
- provázanost a propojenost naplňování podporovaných aktivit (úroveň synergického efektu).

Indikátory budou stanoveny v plné návaznosti na indikativní seznam projektů v akčním plánu pro dané období.

Zvolené indikátory budou vyhodnocovány a výsledky monitoringu předkládány řídicímu výboru, radě a zastupitelstvu městské části.

Vyhodnocování a postupné naplňování indikátorů bude jasně ukazovat, jak je orientován a naplňován celkový vývoj městské části, zvolená strategie i rozvojová vize.

Pokud vyhodnocování ukáže, že se definované indikátory nedaří realizací zvolených opatření naplnit, je vhodné uvažovat o změně cesty a volbě nových opatření k naplnění strategických cílů prostřednictvím aktualizace strategického plánu.

7. IMPLEMENTACE

7.1 Východiska pro návrh implementační struktury

Základem a cílem celého procesu zpracování strategického plánu rozvoje je příprava a realizace rozvojových projektů a následný postup v jejich uskutečňování spolu s naplňováním cílů v průběhu celého projektového cyklu.

Při výběru projektů k realizaci je třeba respektovat tyto podmínky:

- naplňování Strategického plánu rozvoje městské části pro období 2009- 2015 - rozvojové priority městské části
- financovatelnost z externích zdrojů, tj. splnění formálních i věcných podmínek pro využití zdrojů z operačních programů a dalších dotačních titulů
- schopnost městské části spolufinancovat a průběžně financovat (eventuálně v některých případech plně předfinancovat) projekt z rozpočtových prostředků nebo z externích zdrojů (např. bankovní úvěr)
- připravenost projektu po stránce obsahové i technické (projekt úspěšně prošel procesem posouzení a přípravy dle mapy implementačního procesu)

7.2 Postup implementace rozvojových projektů

Doporučené systémové kroky pro účinnou a kvalitní implementaci:

1. Vytipovat v rámci pracovníků městského úřadu schopné a zodpovědné projektové manažery.
2. Na základě schválení projektu radou nebo zastupitelstvem městské části a dle obsahu a charakteru projektu na doporučení příslušného odboru městského úřadu přidělit projektu jeho manažera, který bude mít odpovídající kompetence a pravomoci.
3. Projektový manažer, tj. odborný pracovník příslušného odboru je klíčová osoba, která zodpovídá za přípravu a realizaci projektu, řídí projektový tým (byl-li ustanoven) a zajišťuje poskytování informací a podávání zpráv. Ve výjimečných případech může tuto funkci vykonávat externí odborník.
4. Vytvořit tzv. „ projektový fond “ jako permanentní zdroj rozpočtových prostředků městské části, účelově vyčleněných pro podporu systematické přípravy projektových žádostí a souvisejí dokumentace v případech, kdy tyto náklady na přípravné práce nejsou uznatelným nákladem projektu a nelze je tedy financovat ze strukturálních fondů EU. Prostředky z „projektového fondu“ by měly pomoci získat mnohonásobně vyšší

zdroje z operačních programů.
5. Po schválení strategického plánu rozvoje městské části určit jednoznačně věcnou příslušnost odborů a jednotlivých pracovníků za naplňování dlouhodobých cílů v rámci každé tématické oblasti.

7.3 Mapa implementačního procesu

Fáze procesu implementace	Popis činností	Výstup
Příprava (projektový záměr)	Navrhovatel zpracuje ideový záměr projektu, popisující zejména <ul style="list-style-type: none"> - cíl projektu - obsah projektu - očekávané výsledky a přínosy - činnosti a zdroje Koncept projektu konzultuje s řídicím výborem (tj. radou MČ).	Projektový záměr
Plánování	Iniciátor projektu vyplní projektový list a předloží jej k posouzení řídicímu výboru	Projektový list (viz. příloha č.2)
Zhodnocení návrhu	<ol style="list-style-type: none"> 1. Řídicí výbor zhodnotí a případně dopracuje projektový list z věcného a finančního hlediska, zajistí projednání s příslušnými organizačními složkami městské části, vypracuje stanovisko a předá příslušnému odboru (resp. projektovému manažerovi). 2. Řídicí výbor posoudí <ul style="list-style-type: none"> - obsahovou úplnost projektového listu - soulad návrhu s SPRM - možnost spolufinancování z operačních programů 3. Řídicí výbor vypracuje stanovisko a předá projektový list na příslušný odbor. 4. Řídicí výbor nebo příslušný odbor navrhne zodpovědného projektového manažera, složení projektového týmu, okruh spolupracujících útvarů. 6. Rada městské části (případně Zastupitelstvo městské části) rozhodne o přidělení finančních prostředků na dokončení přípravy projektu. 	<p>Projednané návrhy jsou zařazeny do příslušné databáze:</p> <ul style="list-style-type: none"> • databáze schválených návrhů tvoří tzv. Zásobník projektových návrhů • zamítnuté návrhy jsou s odůvodněním, příp. s doporučením k přepracování zařazeny do Databáze zamítnutých návrhů <p>Pro každý schválený návrh je stanovena výše a zdroje finančních prostředků na přípravu.</p>
Příprava realizace schváleného projektu	<ol style="list-style-type: none"> 1. Pro schválený projekt připraví zodpovědný projektový manažer Žádost o finanční podporu z OP a zajistí dopracování potřebné dokumentace. Při zpracování žádosti spolupracuje s řídicím výborem. 2. Žádost o finanční podporu z operačního 	Kompletní projektová dokumentace. Ta vstupuje zpět do kroku 3. Výstupem opakovaného kroku 3 je schválení, resp. zamítnutí

Fáze procesu implementace	Popis činností	Výstup
	programu předloží odbornému útvaru podle podmínek vyhlášené Výzvy na podávání žádostí v rámci příslušného Operačního programu	financování projektu z rozpočtu městské části. Žádost o podporu z Operačního programu.
Proces hodnocení projektu	Projektový manažer doplňuje projektovou žádost, po rozhodnutí o získání podpory vede projekt k podpisu smluvních dokumentů	Zprávy o stavu projektu v období jeho hodnocení
Vlastní realizace	Schválené projekty, které získají dotaci, jsou realizovány v souladu s Dohodou o poskytnutí dotace z operačního programu a s projektovou dokumentací. Za realizaci odpovídá zodpovědný manažer projektu, který předkládá technické a finanční monitorovací zprávy v souladu s Příručkou pro příjemce podpory z operačního programu, o průběhu projektu informuje Radu městské části a Zastupitelstvo městské části.	Realizovaný projekt Zprávy, včetně informací o nápravných či preventivních opatřeních.
Udržitelnost projektu	Po celou dobu udržitelnosti projektu (stanovenou Příručkou pro příjemce) zodpovědný manažer monitoruje naplňování tzv. monitorovacích ukazatelů projektu a jeho udržitelnost.	Monitorovací zprávy o udržitelnosti projektu